

Des.: Direitos autorais deste projeto constam nos termos do Art. 184 Cod. Penal

## RUA JACATIRÃO- JARDIM SÃO FRANCISCO

ESC: 1/500

### RECAPE À EXECUTAR

ÁREA DE RECAPE 1 (TRECHO 1) = 1127,53 m²  
ÁREA DE RECAPE 2 (TRECHO 2) = 600,76 m²  
ÁREA DE RECAPE 3 (TRECHO 2) = 741,36 m²  
ÁREA DET 1= 11,53 m²  
ÁREA DET 2= 15,33 m²  
ÁREA DET 3= 13,70 m²  
ÁREA DET 4= 23,10 m²

ÁREA TOTAL= 2533,31 m²  
ÁREA DE REPERFILAMENTO= 2.692,39 m²

### CALÇADA À EXECUTAR

ÁREA DE CALÇADA (TRECHO 1) = 192,90 m²  
ÁREA DE CALÇADA (TRECHO 3) = 83,85 m²  
ÁREA DET 5= 8,61 m²  
ÁREA DET 6= 5,81 m²  
ÁREA DET 7= 10,66 m²  
ÁREA DET 8= 11,72 m²

ÁREA TOTAL= 313,55 m²  
RAMPA DE ACESSO= 4 UN.

### DETALHE 02

CAMADA DE BRITA  
ESP. = 3,00 CM

CALÇADA EM CONCRETO  
ESP. = 5,00 CM

SOLO COMPACTADO  
ESP. = 10,00 CM

SOLO COMPACTADO  
BASE EXISTENTE

### SEÇÃO DA CALÇADA

ESC: 1/300



CALÇADA À EXECUTAR EM CONCRETO COM JUNTA SECA A CADA 2 m.



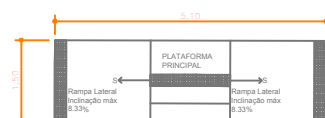
ÁREA DE RECAPE À EXECUTAR



DETALHES À EXECUTAR



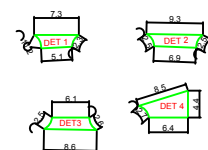
SARJETA



RAMPA DE ACESSO

### RAMPA DE ACESSO

ESC: 1/100



### DETALHE 01

PINTURA DE LIGAÇÃO

REVESTIMENTO - CBUQ  
ESP. = 5,00 CM

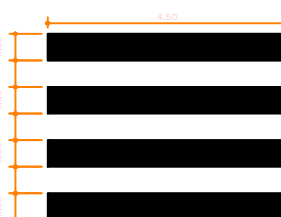
REPERFILAMENTO - CBUQ  
ESP. = 5,00 CM

BASE EXISTENTE-PEDRA IRREGULAR

SUB-BASE  
SOLO SILTE-ARGILOSO  
COMPACTADO

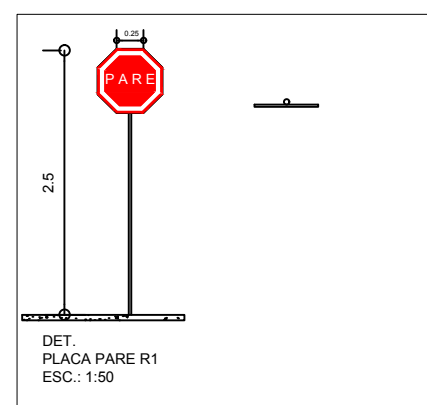
### SEÇÃO DO PAVIMENTO COMPLETO

ESC: 1/300



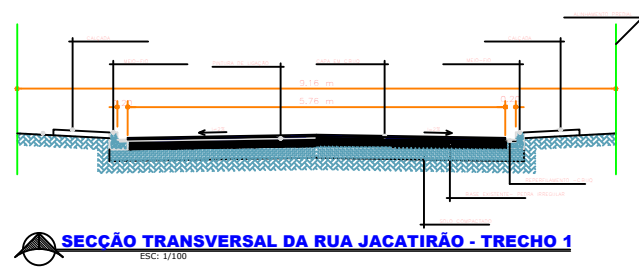
### FAIXA DE PEDESTRE

ESC: 1/100



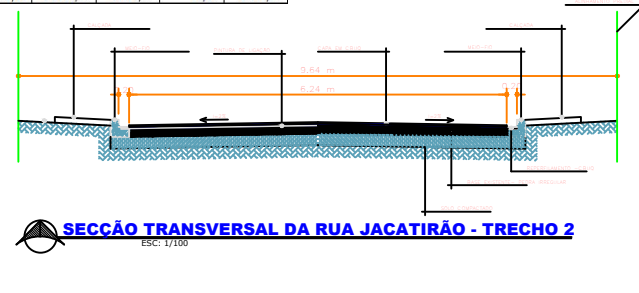
DET.  
PLACA PARE R1  
ESC.: 1:50

ITEM	LOGRADOURO	TRECHO ENTRE:	RECAPE			CRUZA.		ÁREA T.		CALÇADA		
			COMP. M	LARG. M	ÁREA M2	ÁREA M2	ÁREA M2	COMP. M	LARG. M	ÁREA M2	COMP. M	ÁREA M2
1	Rua Cássia	Rua Tambaíba e Rua Tipuana	303,00	6,24	1.890,72	66,11	1.956,83	192,60	1,45	280,10		
2	Rua Cedro	Av. Castelo Branco e Rua Tarumai	638,20	8,38	5.348,65	159,88	5.508,53	219,80	1,48	324,85		
3	Rua Jacatirão	Rua Jacarei e Av. das Palmeiras	397,70	6,21	2.469,65	63,66	2.533,31	205,00	1,53	313,55		
4	Rua Mário de Barros	Av. Castelo Branco e Rua Mario Soares	211,50	6,07	1.283,60	177,15	1.460,75	87,20	1,56	136,00		
5	Rua Seringueira - Trecho 01	R. Mario de Barros e R. Pessegueiro	335,70	6,27	2.103,86	83,75	2.187,61	152,70	1,63	248,89		
6	Rua Tambaíba	Rua Cedro e Rua Jacatirão	387,60	6,66	2.580,17	144,39	2.724,56	471,10	1,54	726,93		
7	Rua Tipuana	Av. Castelo Branco e Rua Amoreira	95,00	5,83	553,85	17,38	571,23	119,40	1,41	168,60		
8	Rua Zínia	PR-160 e Av. Cajazeira	405,00	6,60	2.673,00	232,79	2.905,79	613,47	1,66	1.021,22		
9	Rua Seringueira - Trecho 02	R. Pessegueiro e R. Paineira	142,00	6,55	930,10	322,03	1.252,13	115,60	1,46	168,60		
TOTAL			2.915,70	58,80	19.833,60	1.267,14	21.100,74	2.176,87	13,73	3.388,74		



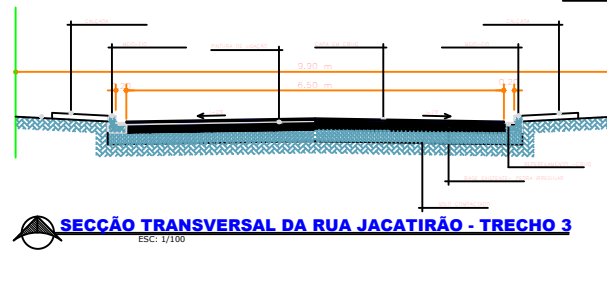
### SEÇÃO TRANSVERSAL DA RUA JACATIRÃO - TRECHO 1

ESC: 1/100



### SEÇÃO TRANSVERSAL DA RUA JACATIRÃO - TRECHO 2

ESC: 1/100



### SEÇÃO TRANSVERSAL DA RUA JACATIRÃO - TRECHO 3

ESC: 1/100

## PROJETO RECAPEAMENTO ASFÁLTICO

FOLHA  
05/16

PREFEITURA MUNICIPAL DE FIGUEIRA - PR

PROPRIETÁRIO

78.063.732/0001-18  
CNPJ



RECAPE ASFÁLTICO EM CBUQ

OBRA

FIGUEIRA

CIDADE

PARANÁ

ESTADO

R. CASSIA E OUTRAS.

ENDEREÇO

84285-000

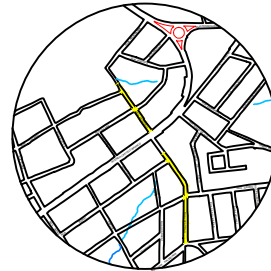
CEP

QUADRA

LOTE

ART 20192812266

SITUAÇÃO S/ESCALA:



Prefeito Municipal  
VALDIR GARCIA

*Valdir Garcia*

Responsável Técnico  
ENG. FÁBIA ROBERTA P. E. DE OLIVEIRA

CREA-SP 5063458544/SP

*Fábia Roberta P. E. de Oliveira*

DESENHISTA:  
LETICIA

DATA:  
15/10/2018

APROVAÇÃO:

