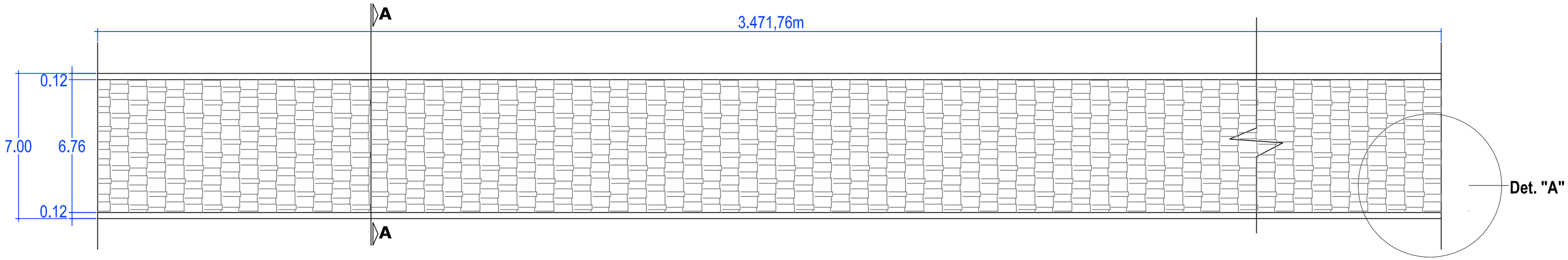

Planta Baixa
Sem escala

Contenção lateral com solo (apiloado)

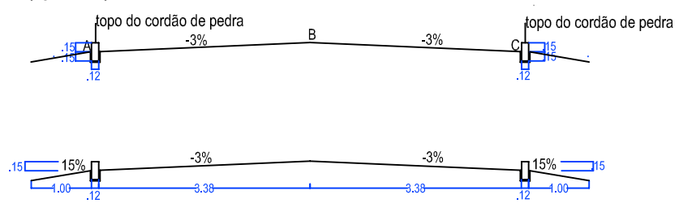

SEÇÃO TRANSVERSAL DA ESTRADA
CORTE AA - Sem escala

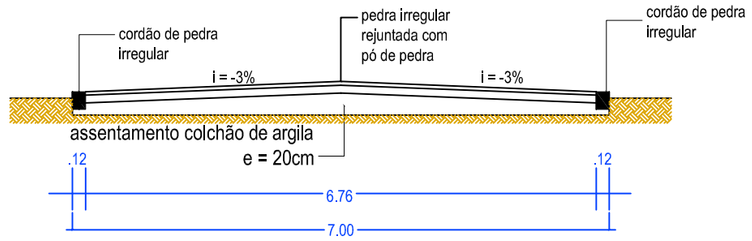

Detalhe "A"

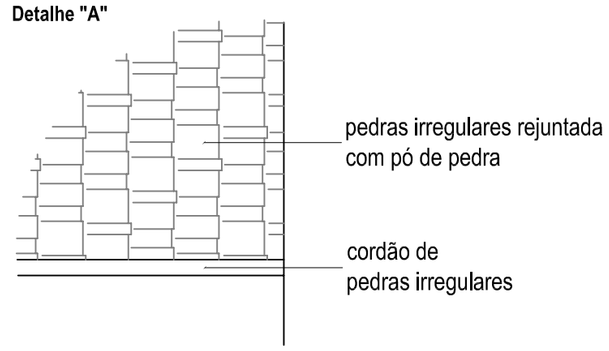

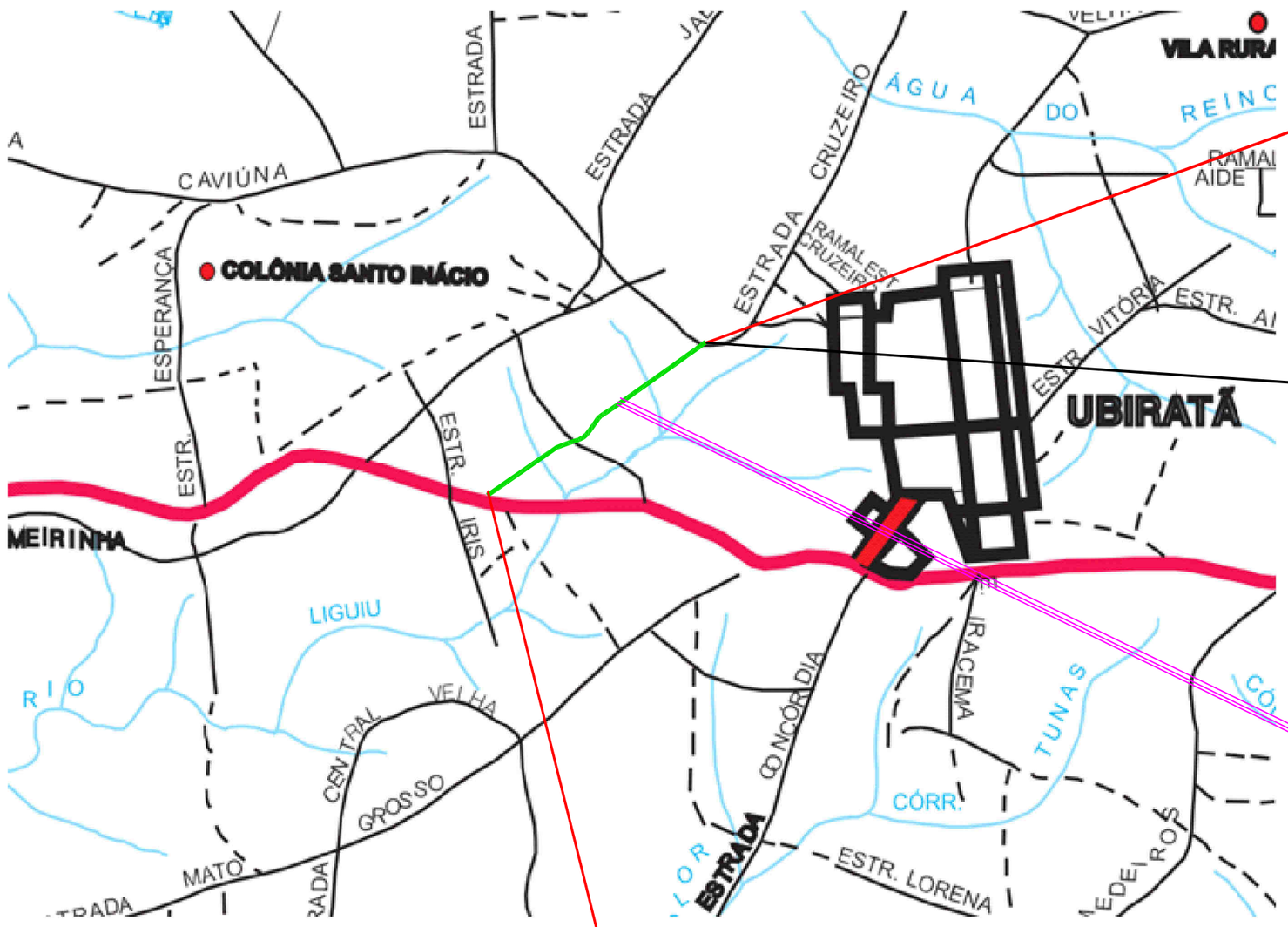

UTM Início
J 22 295632.63m
E 7285018.31m

Local da instalação
da Placa de Obra

Trecho a ser executado
Extensão: 3.471,76 metros

UTM Final do trecho
J 22 294227.35m
E 7284495.98m

LOCAÇÃO E IMPLANTAÇÃO
Sem escala

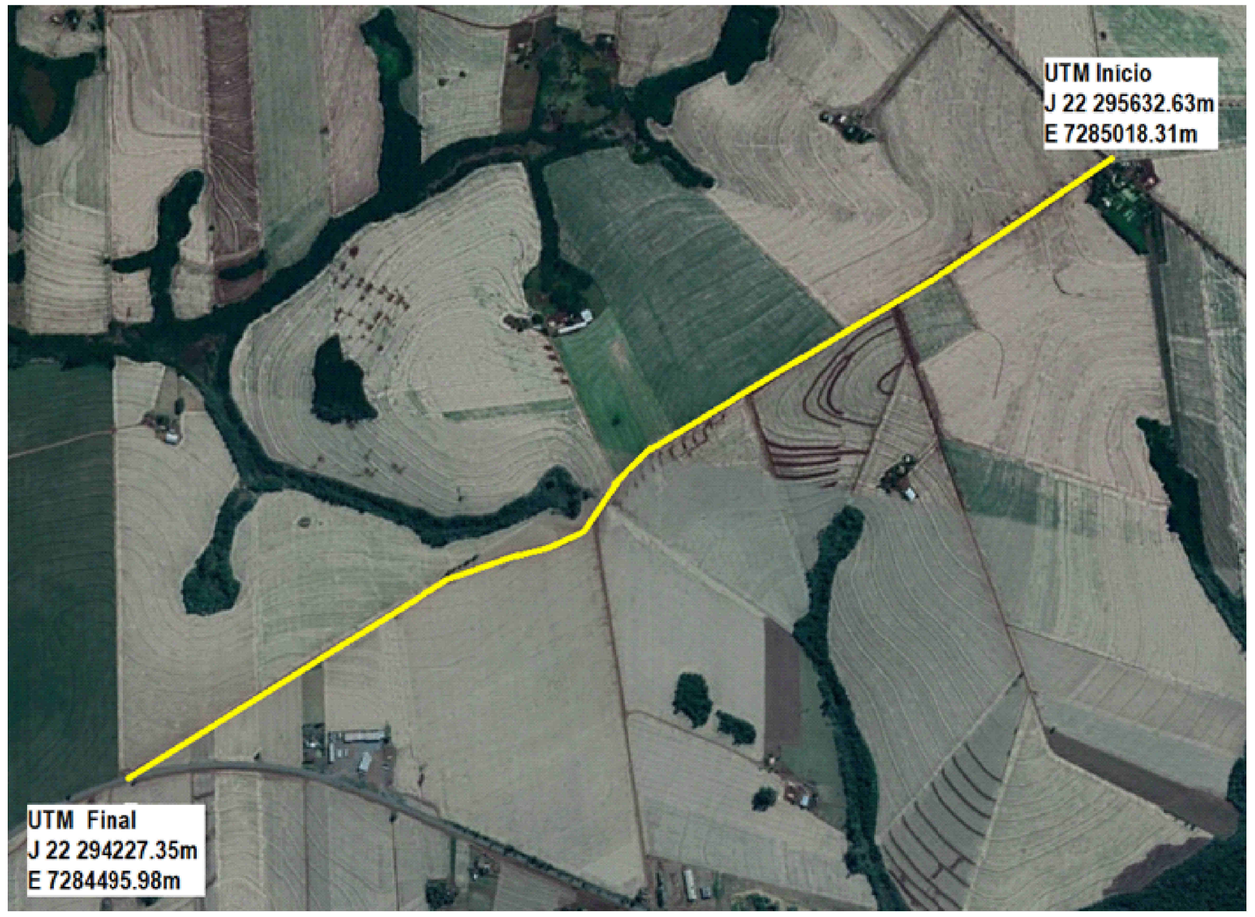

Estrada Amazonas
Implantação sem escala
Fonte: Google Earth

LEGENDA:
- TRECHO A SER EXECUTADO COM PEDRAS POLIÉDRICAS
- CÓRREGOS E RIOS
- RODOVIA FEDERAL - BR 369
- RODOVIAS MUNICIPAIS
- CAMINHOS
- DIVISAS INTERMUNICIPAIS

Obra:	PAVIMENTAÇÃO POLIÉTRICA
Local:	ESTRADA AMAZONAS
Proprietário:	PREFEITURA MUNICIPAL DE UBIRATÃ
Áreas:	ÁREA ESTRADA 24.232,32m² ÁREA CRUZOS (ACESSO) 403,20m² ÁREA TOTAL 24.635,52m²
Projeto:	Engº Reginaldo da S. Retamero CREA 94.820-D / Pr
FOLHA	01/03
Data:	JULHO / 2018
Escala:	INDICADA
Projetista/Desenho:	SUELY HELLSTRON
Projeto nº:	
Arquivo:	