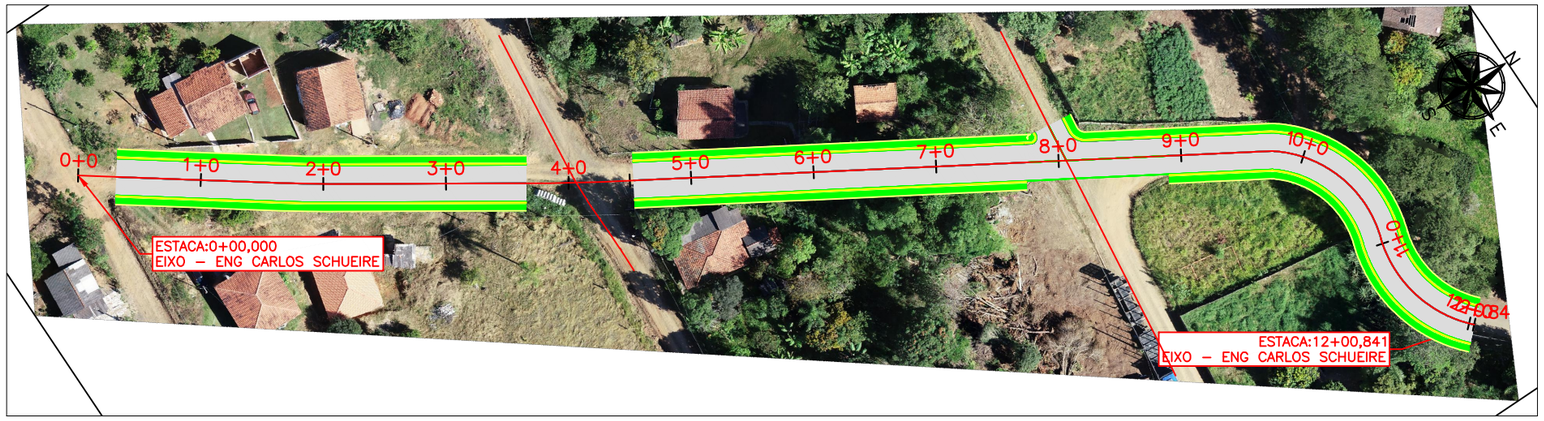

NOTAS:

1 – COORDENADAS UTM E COTAS ORTOMÉTRICAS;

2 – DIMENSÕES COTADAS EM METROS, SALVO INDICAÇÃO CONTRÁRIA;

3 – PARA EXECUÇÃO DOS ATERROS É NECESSÁRIO QUE O TERRENO QUE RECEBERÁ O MATERIAL ESTEJA LIMPO E LIVRE DE MATERIAL ORGÂNICO QUE PREJUDIQUE A ESTABILIDADE DO MESMO.

4 –OS MATERIAIS A SEREM UTILIZADOS NA EXECUÇÃO DOS ATERROS DEVEM SER PROVENIENTES DAS ESCAVAÇÕES REFERENTES À EXECUÇÃO DOS CORTES.

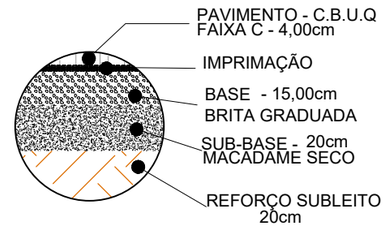

DETALHE PISTA

a) O REFORÇO SUBLEITO DEVERÁ SER EXECUTADA COM CAMADA DE 20cm DE ESPESSURA
b) A SUB–BASE DE MACADAME SECO DEVERÁ SER EXECUTA COM CAMADA DE 20cm DE ESPESSURA
c) A BASE DEVERÁ SER EXECUTADA DE BRITA GRADUADA, ESPESSURA FIXA DE 15 cm, COMPACTAÇÃO A 95% P.N
d) SOBRE A PRONTA, DEVERÁ SER APLICADA CAMADA DE PINTURA DE LIGAÇÃO 0,5L/m²
e) SOBRE A CAMADA DE PINTURA DE LIGAÇÃO DEVE–SE APLICAR O PAVIMENTO C.B.U.Q 4cm

PERFIL LONGITUDINAL EIXO – ENG CARLOS SCHUEIRE ESC. V.: 1:200

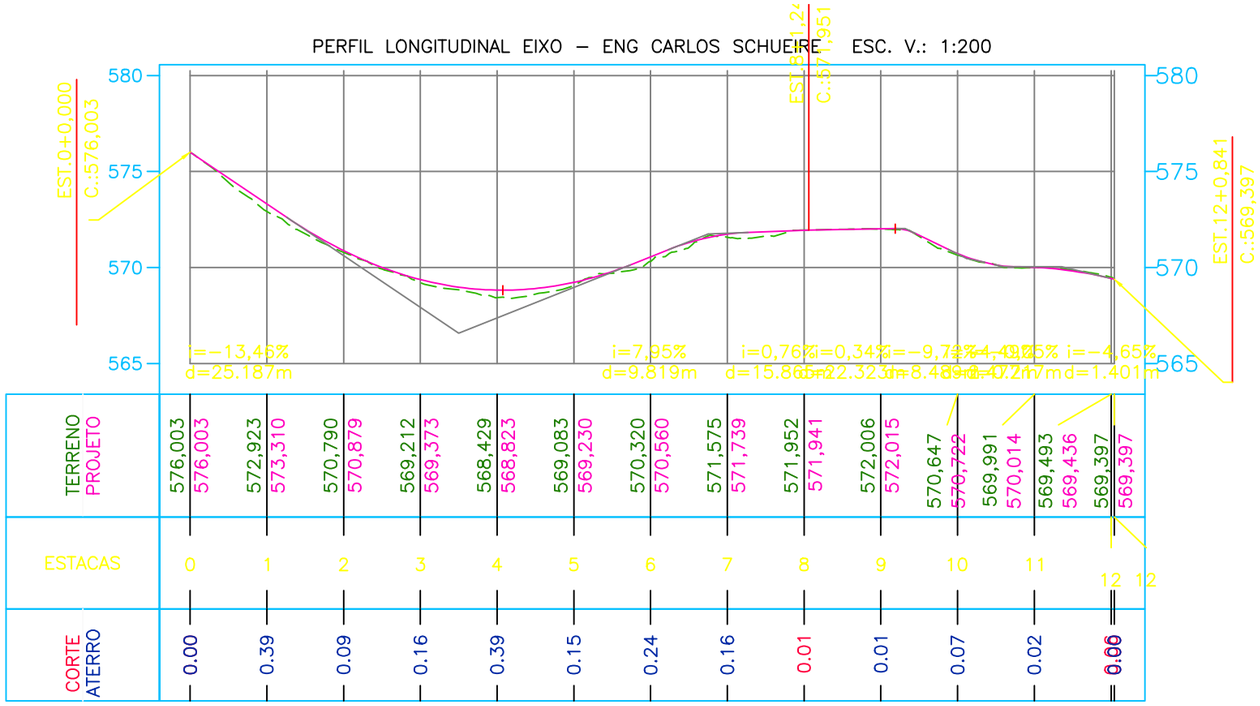

VOLUME TOTAL							
Estaca	Área de Corte (m²)	Área de Aterro (m²)	Volume de Corte (m3)	Volume de Aterro (m3)	Volum. Corte Acum. (m3)	Volum Aterro Acum. (m3)	Volume Líquido (m3)
0+6,30	5,06	0,00	0.00	0,00	0,00	0,00	0,00
1+0,00	3,66	0,03	59.73	0,21	59,73	0,21	59,52
2+0,00	4,93	0,00	86.12	0,31	145,85	0,52	145,33
3+0,00	5,00	0,00	99.27	0,00	245,13	0,52	244,60
3+13,05	4,81	1,12	64.05	7,32	309,18	7,84	301,34
4+10,66	3,49	0,69	73.48	15,82	382,66	23,66	359,00
5+0,00	6,08	0,25	44.69	4,42	427,35	28,08	399,27
6+0,00	6,31	0,41	123.92	6,58	551,28	34,66	516,62
7+0,00	3,71	0,17	100.27	5,73	651,55	40,39	611,16
8+0,00	6,16	0,00	98.77	1,68	750,32	42,06	708,26
9+0,00	5,28	0,00	114.46	0,00	864,78	42,06	822,72
10+0,00	6,41	0,00	113.27	0,00	978,04	42,06	935,98
11+0,00	11,79	0,00	156.03	0,00	1134,07	42,06	1092,01
12+0,84	5,32	0,00	199.64	0,00	1333,71	42,06	1291,65

PAVIMENTO EM C.B.U.Q

CALÇADA EM CONCRETO

SEÇÃO TRANSVERSAL - TRECHO 01 E 02 - ENG CARLOS SCHUEIRE

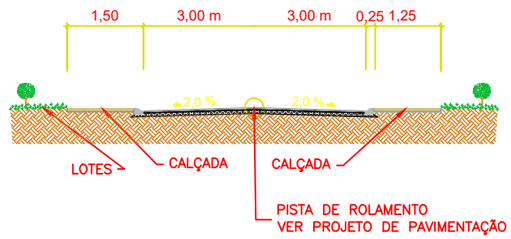

LEGENDAS

EIXO PROJETADO

970 CURVAS DE NÍVEL

ÁREA:

ÁREA DE INTERVENÇÃO: 240,84 ml

Prefeito Municipal
JOSÉ CARLOS CONTIERO

Responsável Técnico
FÁBIA ROBERTA P. ELEUTÉRIO DE OLIVEIRA
ENGENHEIRA CIVIL
CREA SP/PR n° 50.634.585.44/D

PROJETO DE PAVIMENTAÇÃO GEOMÉTRICO PLANTA E PERFIL

FOLHA 01 DE 01

OBRA:
PAVIMENTAÇÃO EM CBUQ

ENDEREÇO:
RUA ENG CARLOS SCHUEIRE - TRECHO 01 E 02

PREFEITURA MUNICIPAL DE FIGUEIRA-PR
PROPRIETÁRIO

ART nº: 1720235443496

DESENHISTA: *KELVIN JOSÉ DE FREITAS*

Data: 01/12/2023