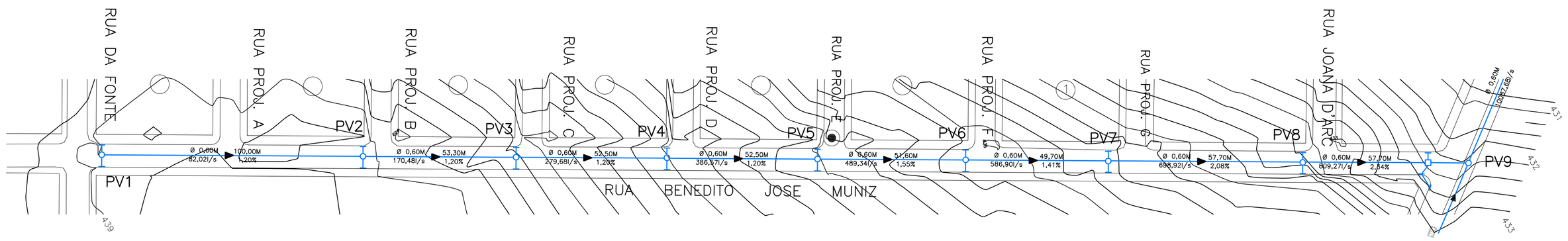

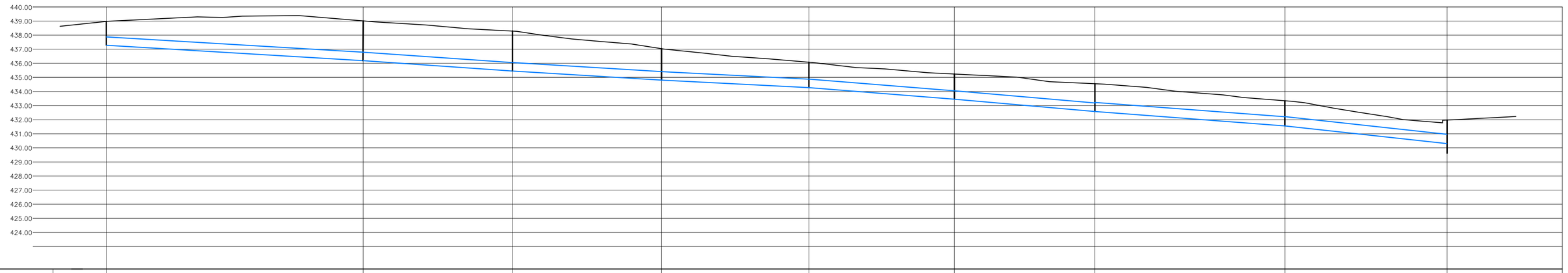

COTA DO TERRENO	439,00				439,05				436,30				437,00				436,00				435,20				435,50				433,30				432,00		
COTA DA GERATRIZ INFERIOR DO TUBO		437,30			436,10	436,10			435,46	435,46			434,83	434,83			434,20	434,20			433,40	433,40			432,70	432,70			431,50	431,50			430,85	429,75	
PROFUNDIDADE (M)		1,70			2,95	2,95			2,84	2,84			2,17	2,17			1,80	1,80			1,80	1,80			1,80	1,80			1,80	1,80			1,85	2,25	
DECLIVIDADE (%)				1,20				1,20				1,20				1,20				1,55				1,41				2,08				2,34			
COMPRIMENTO (M)				100,00				53,30				52,50				52,50				51,60				49,70				57,70				57,70			
DIÂMETRO (M)				0,60				0,60				0,60				0,60				0,60				0,60				0,60				0,60			
Nº DO POÇO		1				2			3				4				5				6				7				8				9		

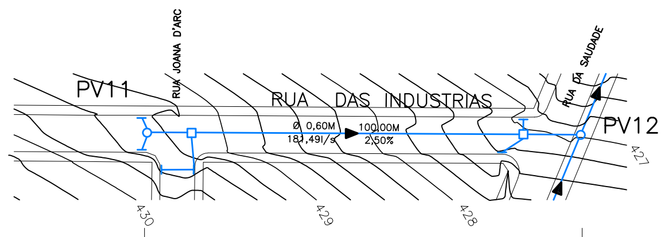

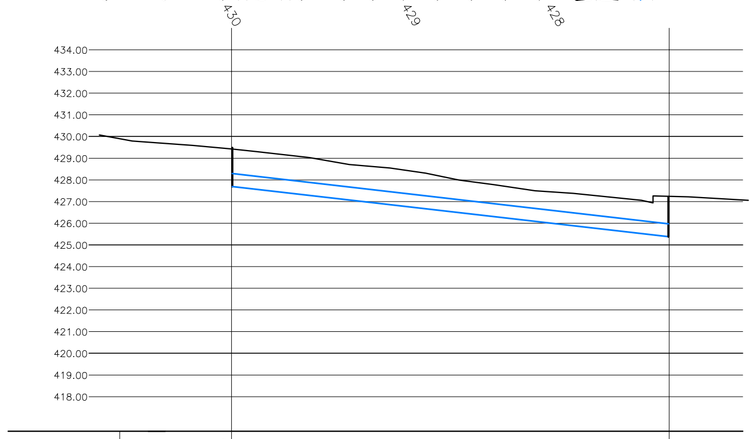

COTA DO TERRENO	429,50		427,00		
COTA DA GERATRIZ INFERIOR DO TUBO	427,70		425,20	425,80	
PROFUNDIDADE (M)	1,80		1,80	2,20	
DECLIVIDADE (%)		2,50			
COMPRIMENTO (M)		100,00			
DIÂMETRO (M)		0,60			
Nº DO POÇO	1		2		

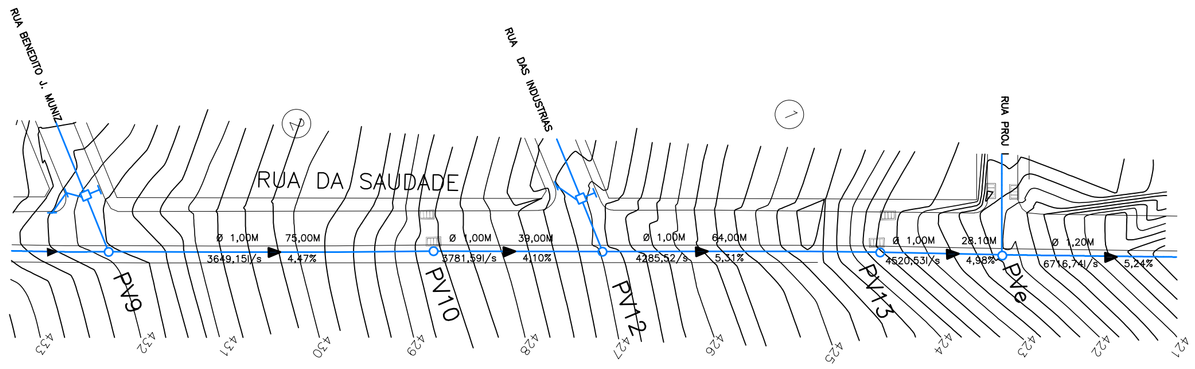

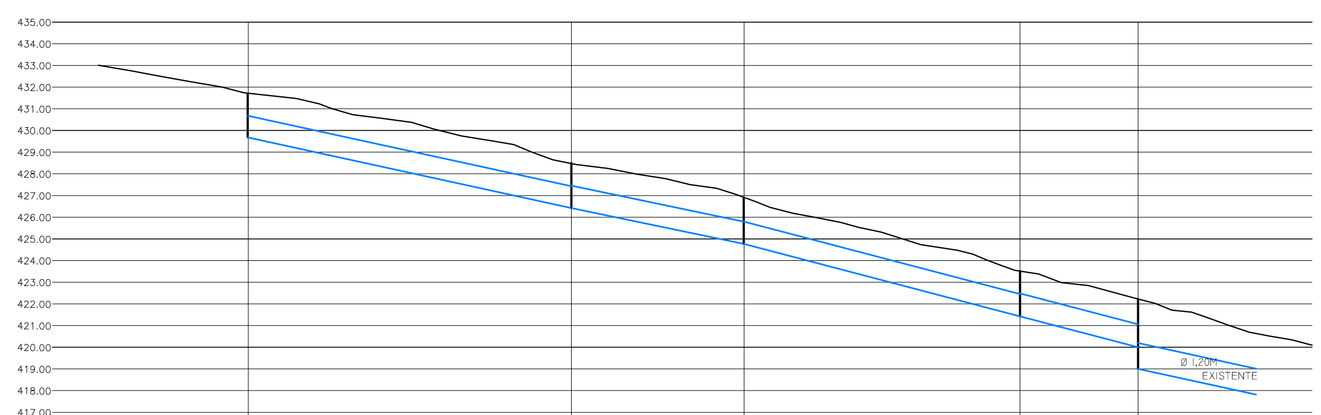

COTA DO TERRENO	432,00				429,60				427,00				423,60				422,20							
COTA DA GERATRIZ INFERIOR DO TUBO	430,15	429,75			428,40	428,40			426,80	426,80			424,40	424,40			424,20	424,20						
PROFUNDIDADE (M)	1,85	2,25			2,20	2,20			2,20	2,20			2,20	2,20			2,20	1,80						
DECLIVIDADE (%)			4,47				4,10				5,31				4,98									
COMPRIMENTO (M)			75,00				39,00				64,00				28,10									
DIÂMETRO (M)			1,00				1,00				1,00				1,00									
Nº DO POÇO		9				10			12				13				E							

AUTENTICAÇÕES

MUNICÍPIO DE SÃO JORGE DO IVAI– PARANÁ	FN. 02	Nº. 02
Projeto de Rede de Galerias de Águas Pluviais		

LOCAL
RUA BENEDITO JOSÉ MUNIZ ENTRE A RUA DA FONTE E RUA DA SAUDADE
RUA DAS INDÚSTRIAS ENTRE A RUA PROJETADA H E RUA DA SAUDADE
RUA JOANA D'ARC
RUA DA SAUDADE ENTRE A RUA BENEDITO JOSÉ MUNIZ E RUA PROJETADA 1

Drenagem de Águas Pluviais
PERFIS LONGITUDINAIS

VISTO | DATA:

PROPRIETÁRIO:
PROPRIETÁRIO

PROJETO:
RESP. TÉCNICO: HÉLIO BORGES MONTEIRO LIMA
ENGENHEIRO CIVIL
CREA/RJ Nº 55.864/D - VISTO 8033