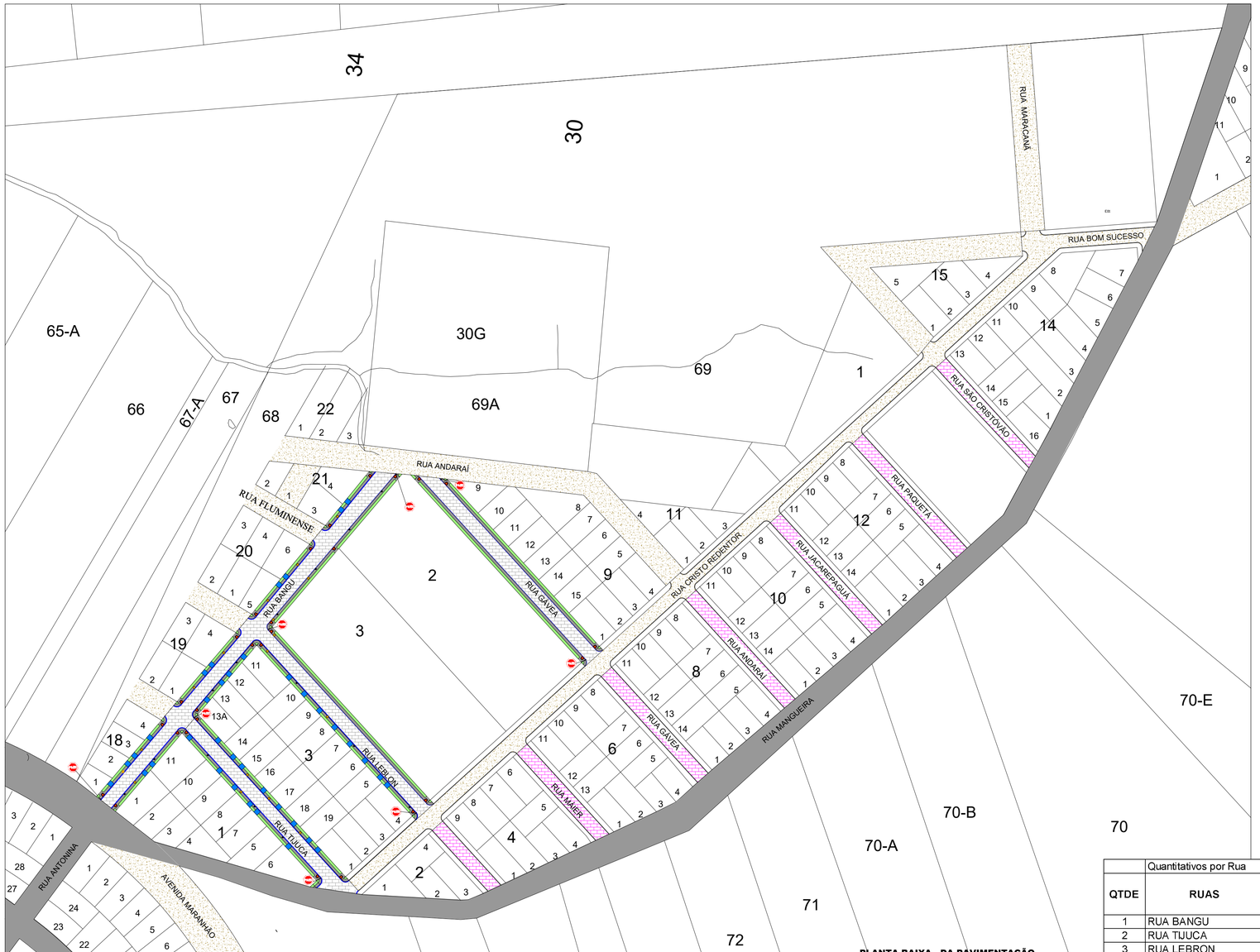

PLANTA BAIXA - DA PAVIMENTAÇÃO
ESC 1:1000

SINALIZAÇÃO VIÁRIA VERTICAL
Sinal de Forma Octogonal " Parada Obrigatória"
Código: R-1

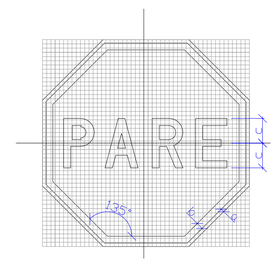

CORES:

Fundo: Vermelho Refletivo
Orla Interna: Branco Refletivo
Orla Externa: Vermelho Refletivo
Letras: Branco Refletivo
Verso: Preto Fosco

LETRAS:

SérieD ou E, texto centralizado.

Nota: dimensões em mm.

Via	Lado	Orla Externa mínima (a)	Orla Interna mínima (b)	(c)	
Urbana	250	10	20	72	135º
	350	14	28	101	135º
	400	16	32	115	135º
Rural	350	14	28	101	135º
	400	16	32	115	135º
	480	19	38	138	135º

Notas:
As dimensões dos sinais deverão ser definidas conforme o tipo de via.
Estas dimensões dos sinais, modelo e normas foram feitas conforme o Cotran.

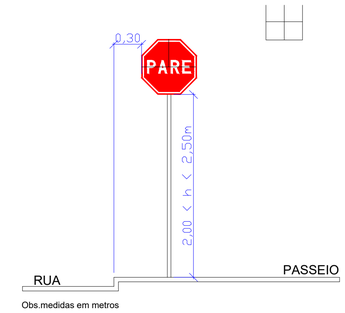

Obs.medidas em metros

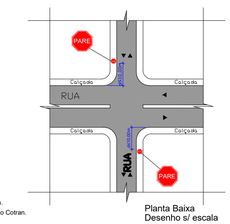

Planta Baixa
Desenho s/ escala

Notas:
As dimensões dos sinais deverão ser definidas conforme o tipo de via.
Estas dimensões dos sinais, modelo e normas foram feitas conforme o Cotran.

	Quantitativos por Rua								
QTDE	**RUAS**	**Asfalto m²**	**Meio Fio m**	**Calçadas m²**	**Grama m²**	**Piso tátil m²**	**Rampa acessib.**	**Entrada de veiculos**	**Placa de PARE**
1	RUA BANGU	2402,90	513.64	729.14	599.41	10.95	15	16	2
2	RUA TIJUCA	1.234,61	273.85	381.99	321.37	2.92	4	14	2
3	RUA LEBRON	1.232,79	299.39	418.63	387.17	2.92	4	8	2
4	RUA GAVEA	1.271,31	308.44	470.74	432.61	2.92	4	0	2
5	**TOTAL**	**6141,61**	**1.395,32**	**2.000,50**	**1.740,56**	**19.71**	**27**	**38**	**8**

TÍTULO DA PRANCHA:
PROJETO DE PAVIMENTAÇÃO
SINALIZAÇÃO VERTICAL

PRANCHA: 06/06
ESCALAS: INDICADA

LOCAL DA OBRA:
JARDIM GUANABARA II
IVAIPORÃ - P.R.

DATA DO PROJETO: NOVEMBRO / 2016
DATA DA CORREÇÃO DO PROJETO: DEZEMBRO / 2016

PROPRIETÁRIO:
PREFEITURA MUNICIPAL DE IVAIPORÃ

CPF/CNPJ:
75.741.330/0001-37

SITUAÇÃO

(VER PRANCHA 01)

PROPRIETÁRIO: PREFEITURA MUNICIPAL DE IVAIPORÃ
PREFEITO MIGUEL ROBERTO DO AMARAL

AUTOR DO PROJETO:

RESP. TÉCNICO
PELA EXECUÇÃO:

ESPAÇO RESERVADO PARA APROVAÇÃO

ESPAÇO RESERVADO PARA APROVAÇÃO

ESPAÇO RESERVADO PARA APROVAÇÃO