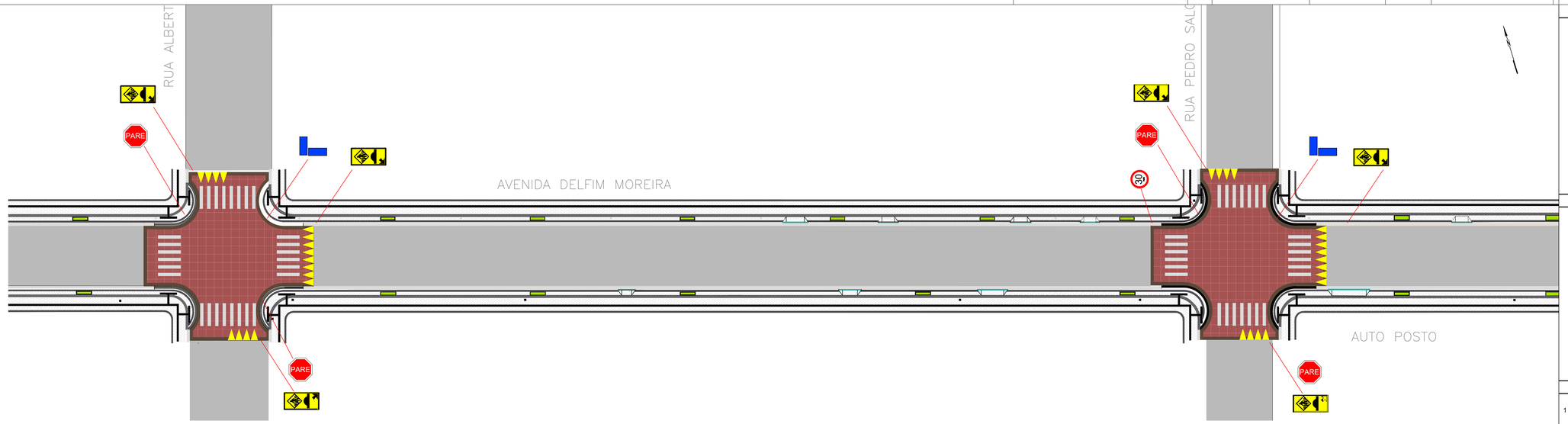

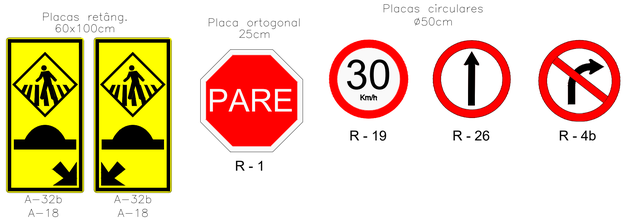

1 DETALHE DAS PLACAS
ESC:1/25

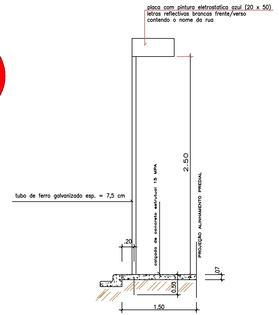

6 DETALHE DA PLACA NOME DAS RUAS
ESC 1/50

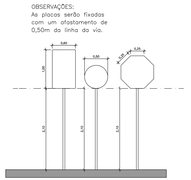

3 DETALHE ASSENTAMENTO DAS PLACAS
ESC:1/50

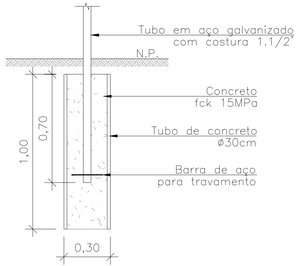

CONSUMOS MÉDIOS	
Escavação	0,106 m³
Concreto fck 15 MPa	0,071 m³
Barra de aço CA50 1'	0,771 kg
Tubo em aço	3,200 m

4 BASE DAS PLACAS
ESC:1/25

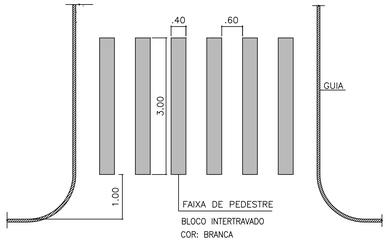

5 DETALHE FAIXA DE PEDESTRES
SEM ESCALA

ARTICULAÇÃO

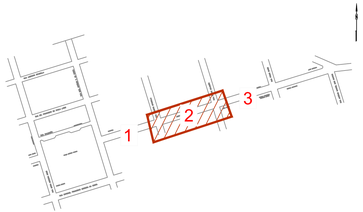

LEGENDA

QUADRO PLACAS DE SINALIZAÇÃO		
PARE (R-1)	UN.	5
TRAVESSIA ELEVADA (A-32-b; A-18)	UN.	7
PROIBIDO VIRAR A DIREITA (R-4b)	UN.	1
SENTIDO ÚNICO (R-4b)	UN.	1
VELOCIDADE MAXIMA PERMITIDA - 30 km/h (R-19)	UN.	1
NOMENCLATURA DE RUA	UN.	3

NOTAS

1 - TODAS AS DIMENSÕES E ELEVAÇÕES ESTÃO EM METROS, EXCETO QUANDO INDICADO DE OUTRA FORMA.

2 - PARA DETALHES DA TRAVESSIA ELEVADA VER DESENHO DETALHE TRAVESSIA_AV.

PROJETO:
SINALIZAÇÃO VIÁRIA - ARTICULAÇÃO 02
PLANTA TÉCNICA

FOLHA:
02/03

OBRA: REVITALIZAÇÃO AVENIDA DELFIM MOREIRA
SANTA MARIANA - PR

LOCAL: AVENIDA DELFIM MOREIRA, S/N
CENTRO

MUNICÍPIO E COMARCA:
SANTA MARIANA-PARANÁ - CEP. Nº 86.350-000

PROPRIETÁRIO:
MUNICÍPIO DE SANTA MARIANA.

DADOS IMOBILIÁRIOS:
MATRÍCULA :
CADASTRO MUNICIPAL:

ESCALA: INDICADA

DATA: 30/07/2018

SITUAÇÃO
ESCALA GRÁFICA

MUNICÍPIO DE SANTA MARIANA
CNPJ Nº 75.392.019/0001-25
PREFEITO MUNICIPAL: JORGE RODRIGUES NUNES

RESPONSÁVEL TÉCNICO - PROJETO
BEATRIZ AYUMI SAKAMOTO
ENG. CIVIL CREA5068694659/D - SP