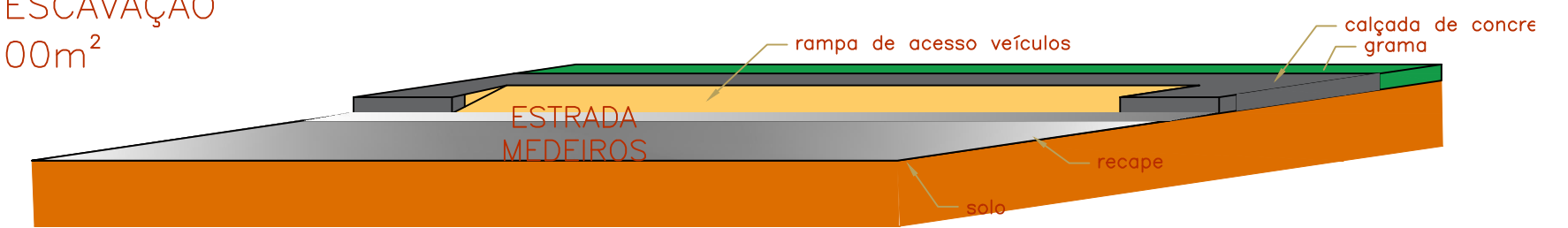


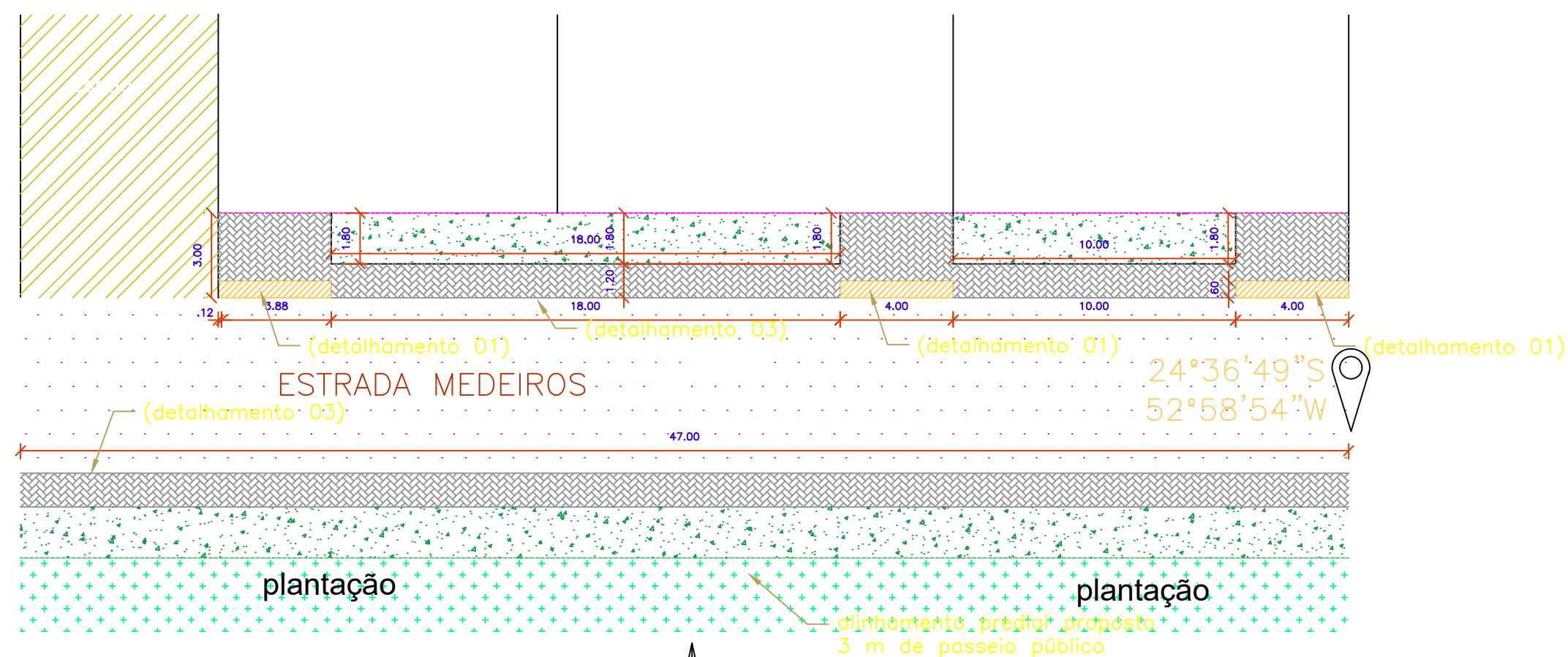

 ÁREA DE ESCAVAÇÃO
 120,00m²



detalhamento 01
TOTAL:103,76M²

imagem ilustrativa

PLANTA BAIXA / EXISTENTE
escala: 1:250




24°36'49"S
52°58'54"W









plantação


plantação

± alinhamento predial proposto
3 m de passeio público

PLANTA BAIXA / REVITALIZAÇÃO
escala: 1:250



legenda		
	postes existentes	
	calçada de concreto	118,80m
	grama	134,67m
	grama existente	
	recape existente	
	meio fio rebaixado	
	alinhamento. predial existente	
	alinhamento. predial proposto	

<div>UBIRATÃ</div> <div>bela, amada e gentil</div>			
proprietário: PREFEITURA MUNICIPAL DE UBIRATÃ		folha:	
projeto: REVITALIZAÇÃO URBANA - ESTRADA MEDEIROS		07/07	
assunto: ESTRADA MEDEIROS - COMUNIDADE SÃO JOÃO		data: Novembro/2023	
responsável pelo projeto: VITOR HIGO TIBURCIO DE ALMEIDA Arq. e Urbanista CAU - A196545-0		escala: indicado em projeto	
Secretaria de Obras			

proprietario: **PREFEITURA MUNICIPAL DE UBIRATÃ**

projeto: **REVITALIZAÇÃO URBANA - ESTRADA MEDEIROS**

assunto: **ESTRADA MEDEIROS - COMUNIDADE SÃO JOÃO**

responsável pelo projeto: VITOR HIGO TIBURCIO DE ALMEIDA
Arq. e Urbanista CAU - A196545-0

lha:

07/07

Novembro/2023

ndicado em projeto