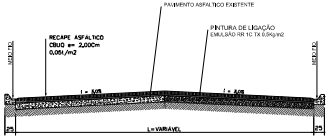

SEÇÃO TRANSVERSAL TIPO - PISTA SIMPLES

BASE DE PAVIMENTAÇÃO ASFALTICA

ESC. 1/50

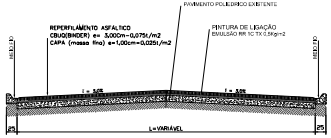

SEÇÃO TRANSVERSAL TIPO - PISTA SIMPLES

BASE DE PEDRA POLIÉDRICA

ESC. 1/50

LEGENDA

REPERFILAMENTO ASFALTICO BINDER e=3,00cm (0,075t/M2) CAPA E=1,00cm 0,025t/m2 (BASE POLIÉDRICA)

RECAPE ASFALTICO E=2,00cm (0,05t/M2) (BASE ASFALTICA)

QUADRO RESUMO

RECAPE ASFALTICO DO JARDIM AMERICA

RUA	TRECHO	COORDENADAS GEOGRAFICAS		EXTENÇÃO (m)	LARGURA (m)	AREA CAPA E=2,00cm (m²)	AREA Reperfilamento + CAPA 1cm (m²)	CBUQ CAPA E=2,00cm (Ton)	CBUQ CAPA E=1,00cm (Ton)	CBUQ Reperfilamento E=3,00cm (Ton)	Lavagem pavto. (m²)	Pintura ligação (m²)
		SUL	OESTE									
RUA ARGENTINA (Base asfaltica)	INICIO–R. DO BOSQUE FIM–R. EL SALVADOR	24°23'12,38" 24°23'42,95"	53°30'25" 53°30'48,05"	918,81	11,60	11.265,22		563,26			11.265,22	11.265,22
RUA ARGENTINA (Base poliedrica)	INICIO–R. EL SALVADOR FIM–AV. MEXICO	24°23'42,95" 24°23'31,28"	53°30'48,05" 53°30'55,50"	427,73	11,60		5.099,69		127,49	382,48	5.099,69	10.199,38
RUA URUGUAI	INICIO–R.FLORIANÓPOLIS FIM–AV. MEXICO	24°24'07,69" 24°23'33,13"	53°30'55,66" 53°30'58,35"	1191,92	11,60	13.859,65		692,98			13.859,65	13.859,65
RUA PARAGUAI	INICIO–R.FLORIANÓPOLIS FIM–AV. MEXICO	24°23'59,08 24°23'34,96"	53°30'57,19 53°31'01,27"	847,00	11,60	9.545,13		477,26			9.545,13	9.545,13
RUA MACEIÓ (Base poliedrica)	INICIO–R. GUIANAS FIM–R. HONDURAS	24°24'48,72" 24°23'42,07"	53°30'58,29" 53°30'59,94"	217,04	7,60		1693,35		42,33	127,00	1693,35	3.386,70
RUA MACEIÓ (Base asfaltica)	INICIO–R. HONDURAS FIM–R. FLORIANÓPOLIS	24°23'42,07" 24°23'41,12"	53°30'59,94" 53°31'00,78"	44,89	7,60	1.057,60		52,88			1.057,60	1.057,60
	INICIO–R. GUIANAS FIM–R.FLORIANÓPOLIS	24°23'48,72" 24°23'50,93"	53°30'58,29" 53°30'58,88"	87,77	7,60							
RUA FLORIANÓPOLIS	INICIO–R. DO BOSQUE FIM–R. PARAGUAI	24°24'1,92" 24°23'37,48"	53°30'55,06" 53°30'59,57"	1168,13	11,60	14.168,85		708,44			14.168,85	14.168,85
RUA PORTO ALEGRE	INICIO–R. DO BOSQUE FIM–AV. INDUSTRIAL	24°24'10,68" 24°24'09,87"	53°30'49,65" 53°30'49,14"	231,44	11,60	2.684,78		134,24			2.684,78	2.684,78
RUA HAITI	INICIO–AV. TUPASSI FIM–AV. INDUSTRIAL	24°24'04,36" 24°24'03,04"	53°30'47,81" 53°31'00,29"	301,46	11,60	3.505,41		175,27			3.505,41	3.505,41
RUA CUBA	INICIO–AV. TUPASSI FIM–AV. INDUSTRIAL	24°23'57,85" 24°23'56,10"	53°30'48,30" 53°31'01,42"	357,00	11,60	4.187,76		209,39			4.187,76	4.187,76
RUA GUIANAS (Base asfaltica)	INICIO–AV. TUPASSI FIM–RUA PARAGUAI	24°23'51,61" 24°23'49,46"	53°30'44,80" 53°30'55,56"	240,70	11,60	2840,29		142,00			2.840,29	2.840,29
RUA GUIANAS (Base poliedrica)	INICIO–R. PARAGUAI FIM–R. MACEIÓ	24°23'49,46" 24°23'49,10"	53°30'55,56" 53°30'50,11"	85,00	11,60		984,29		24,60	73,82	984,29	1.968,58
RUA GUIANAS (Base asfaltica)	INICIO–R. MACEIÓ FIM–AV. INDUSTRIAL	24°23'49,10" 24°23'49,31"	53°30'50,11" 53°31'02,83"	96,50	11,60	1.175,79		58,80			1.175,79	1.175,79
RUA EL SALVADOR (Base asfaltica)	INICIO–R. ARGENTINA FIM–R. PARAGUAI	24°23'44,49" 24°23'44,65"	53°30'50,32" 53°30'55,17"	160,00	11,60	1.856,00		92,80			1.856,00	1.856,00
RUA EL SALVADOR (Base poliedrica)	INICIO–R. PARAGUAI FIM–R. MACEIÓ	24°23'44,65" 24°23'45,27"	53°30'55,17" 53°30'58,04"	84,85	11,60		984,29		24,60	73,82	984,29	1968,58
RUA HONDURAS	INICIO–AV. TUPASSI FIM–AV. INDUSTRIAL	24°23'34,33" 24°23'42,66"	53°30'48,86" 53°31'03,97"	325,89	8,62	2.875,99		143,80			2.875,99	2.875,99
TRAV.AMÉLIO PAZIM	INICIO–AV. TUPASSI FIM–RUA ARGENTINA	24°23'45,55" 24°23'45,72"	53°30'44,19" 53°30'47,27"	85,00	8,64	742,85		37,14			742,85	742,85
TRAV. JOÃO BUZITI	INICIO–AV. TUPASSI FIM–RUA ARGENTINA	24°23'39,73" 24°23'40,67"	53°30'45,70" 53°30'48,48"	85,00	8,64	742,85		37,14			742,85	742,85
SUB TOTAL						70.508,17	8.761,62	3.711,08		657,12		
TOTAL						79.269,79		4.368,20			79.269,79	88.031,4

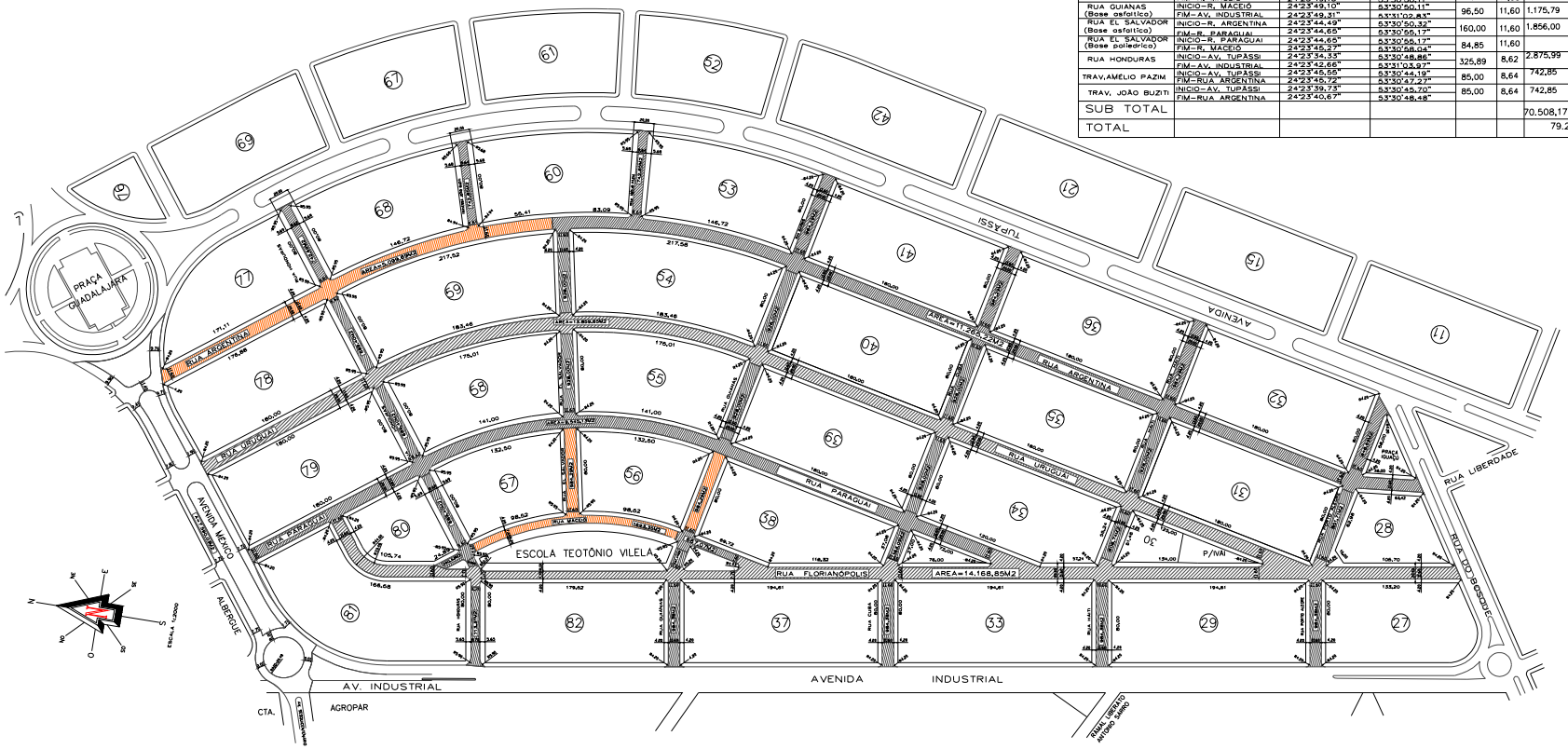

JARDIM AMÉRICA

ESCALA 1:2000

Projeto

REABILITAÇÃO DE PAVIMENTOS

DISCRIMINAÇÃO

RECAPEAMENTO ASFALTICO

LOCAL

RUAS DO JARDIM AMÉRICA

CIDADE DE ASSIS CHATEAUBRIAND Pr.

PROPRIETÁRIO

PREFEITURA MUNICIPAL DE ASSIS CHATEAUBRIAND - PARANÁ

ÁREA DE RECAPE

A=79.269,79m2

DATA

JANEIRO/2015

ESCALA

1.2000

FOLHA

01/04

ENG°RESPONSAVEL

PREFEITO