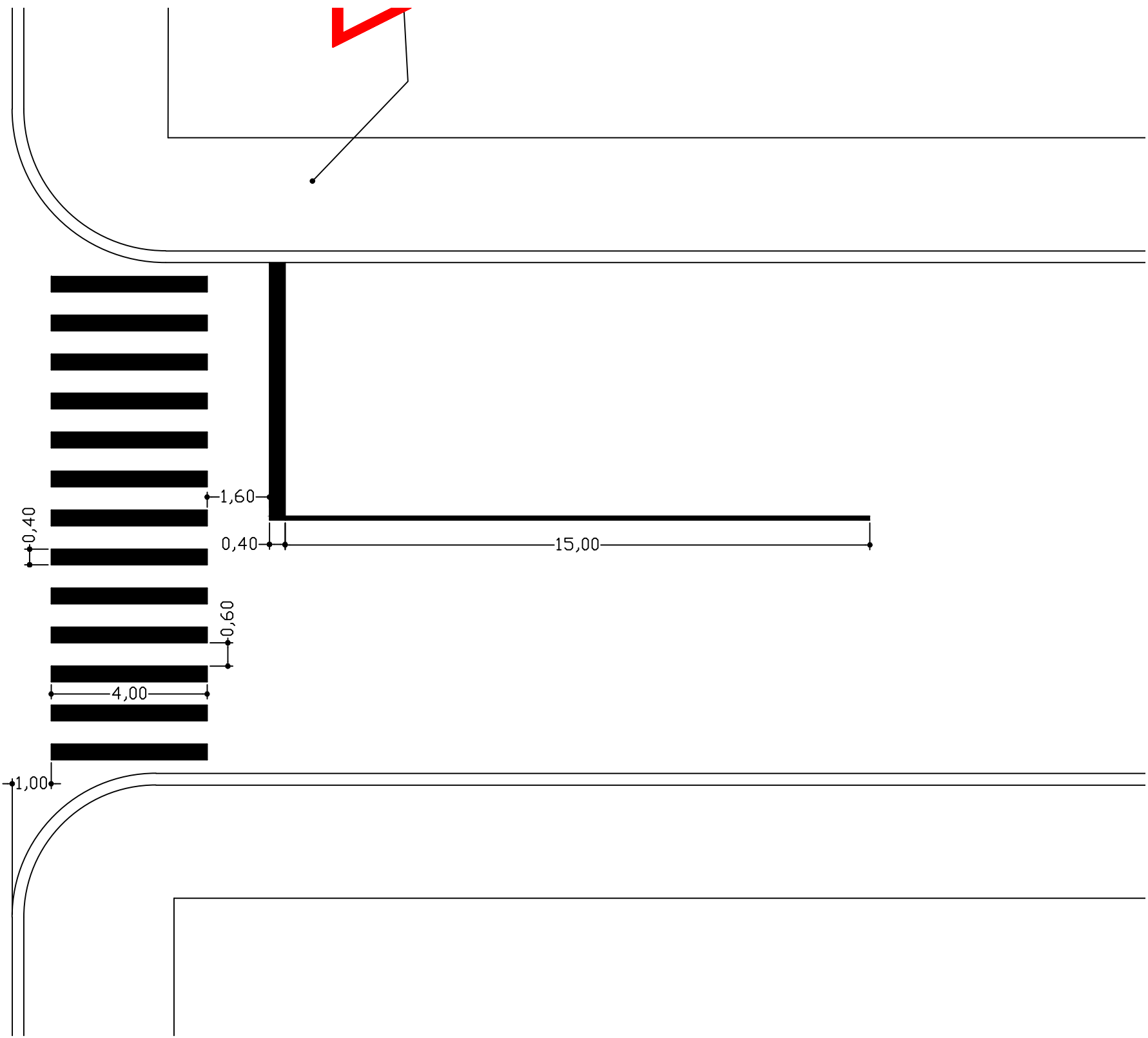


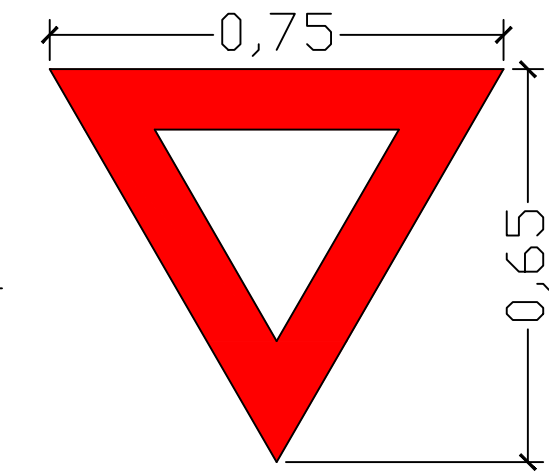
1 PLANTA BAIXA SINALIZAÇÃO
ESC: 1:250

RUA VITAL BRASIL
Cruzamento 07



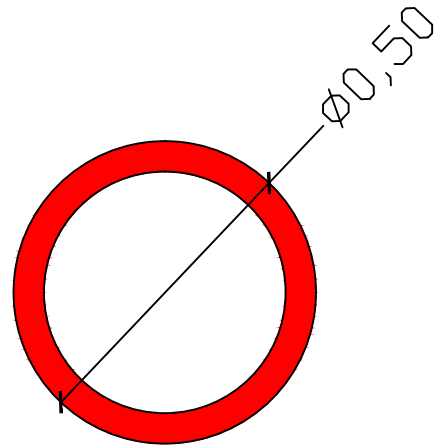
2 DET. SINAL. HORIZONTAL - CRUZ. 07
ESC: 1:125

QUADRO DE SINALIZAÇÃO Rua Almirante Tamandaré				
CRUZAMENTO	TINTA BRANCA (m²)	TINTA AMARELA (m²)	VERTICAL PREFERENCIAL (un)	VERTICAL VELOCIDADE (un)
Cruzamento 05	23,44	1,50	1	2
Cruzamento 07	23,44	1,50	1	
TOTAL	46,88	3,00	2	2



Fixação a 25cm do topo do cano

4 DETALHE 01 - PREFERÊNCIA
SEM ESCALA

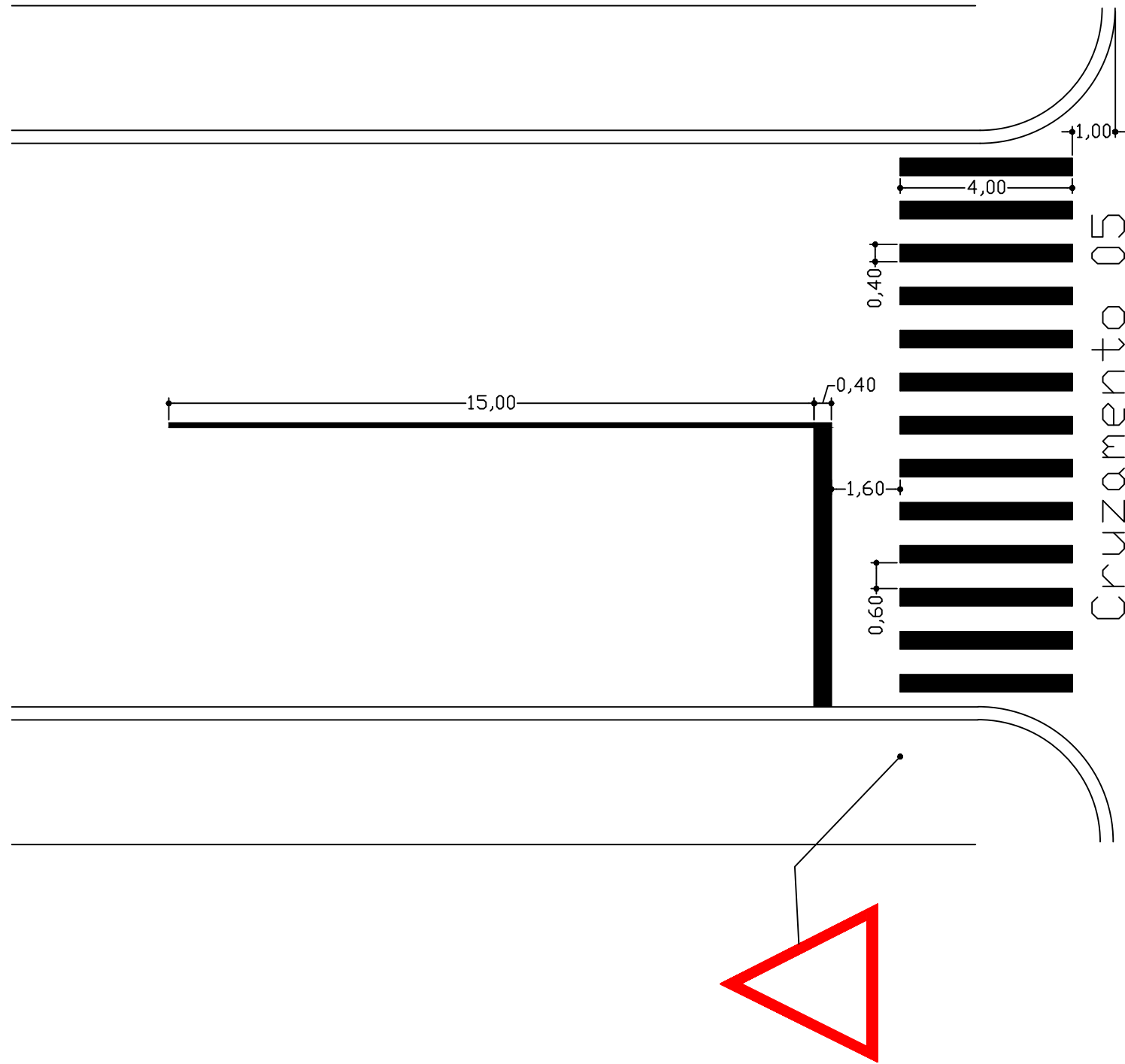


Fixação a 25cm do topo do cano

5 DETALHE 02 - VELOCIDADE
SEM ESCALA



6 DETALHE 03 - POSTE DE FIXAÇÃO
SEM ESCALA



3 DET. SINAL. HORIZONTAL - CRUZ. 05
ESC: 1:125

PROCESSO N°1037594-76
ART. N° 20173648500



PREFEITURA MUNICIPAL DE
ARARUNA

PRAÇA NOSSA SENHORA DO ROCIO Nº 390 - ARARUNA-PR - FONE (44) 3562-1383 - CEP 87260-000

OBRA
RECAPE ASFÁLTICO NO MUNICÍPIO DE ARARUNA

RESPONSÁVEL TÉCNICO
ALINE EVELYN FERREIRA GLOOR
Engenheira Civil
CREA PR 141864/D

PROPRIETÁRIO
PREFEITURA MUNICIPAL DE ARARUNA
CNPJ 75.359.760/0001-99

REFERÊNCIA
RUA ALMIRANTE TAMANDARÉ
- SINALIZAÇÃO VERTICAL E HORIZONTAL
DETALHES SINALIZAÇÃO VERTICAL

DATA
Agosto 2017

DESENHO
Aline

ESCALA
Indicada

PRANCHA
8/8