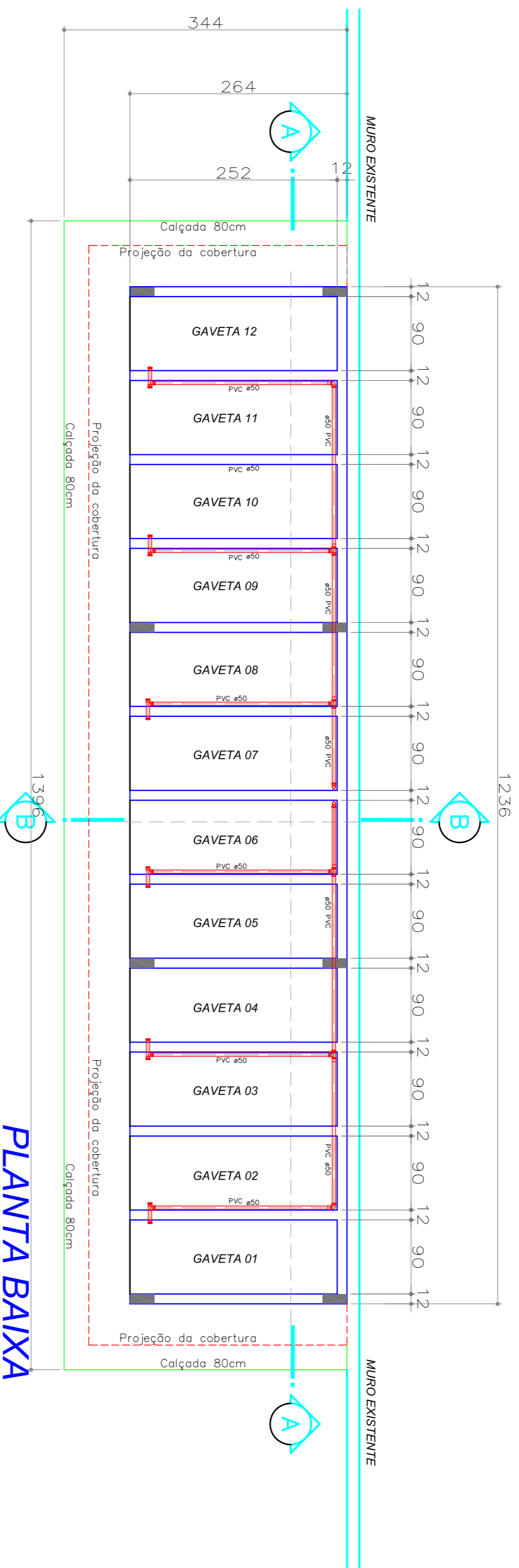
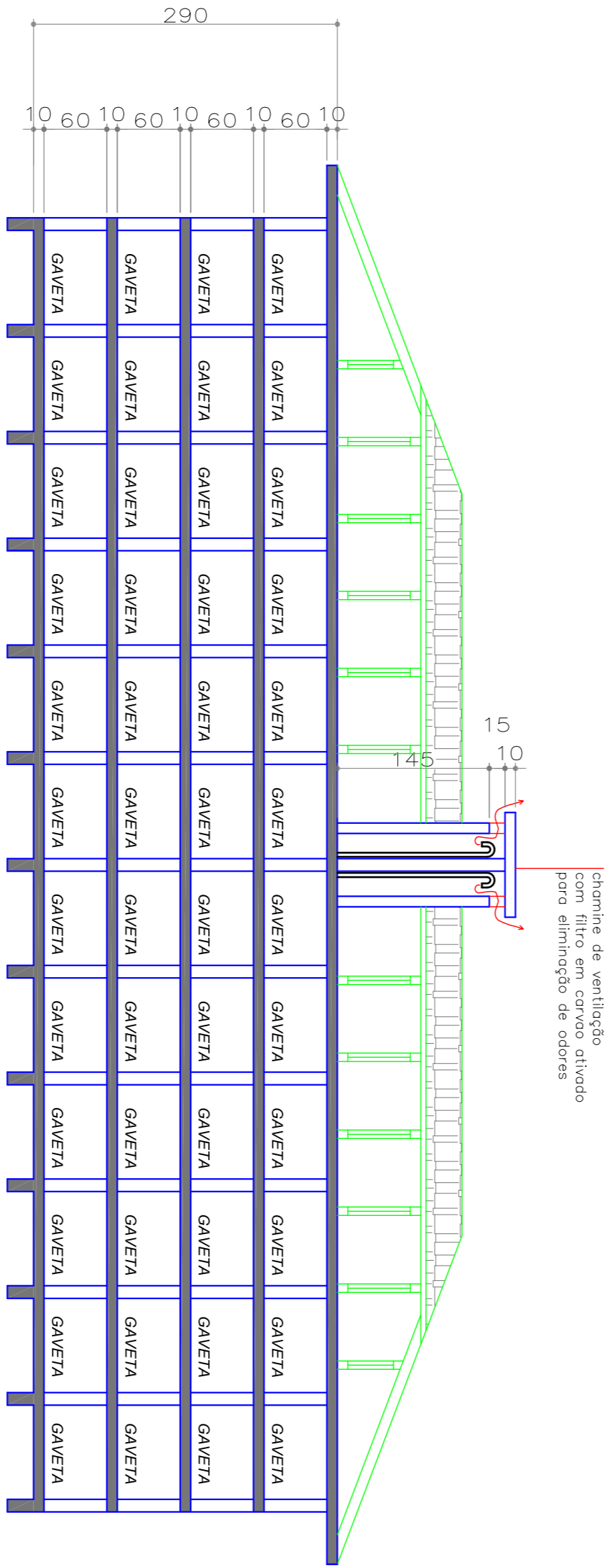


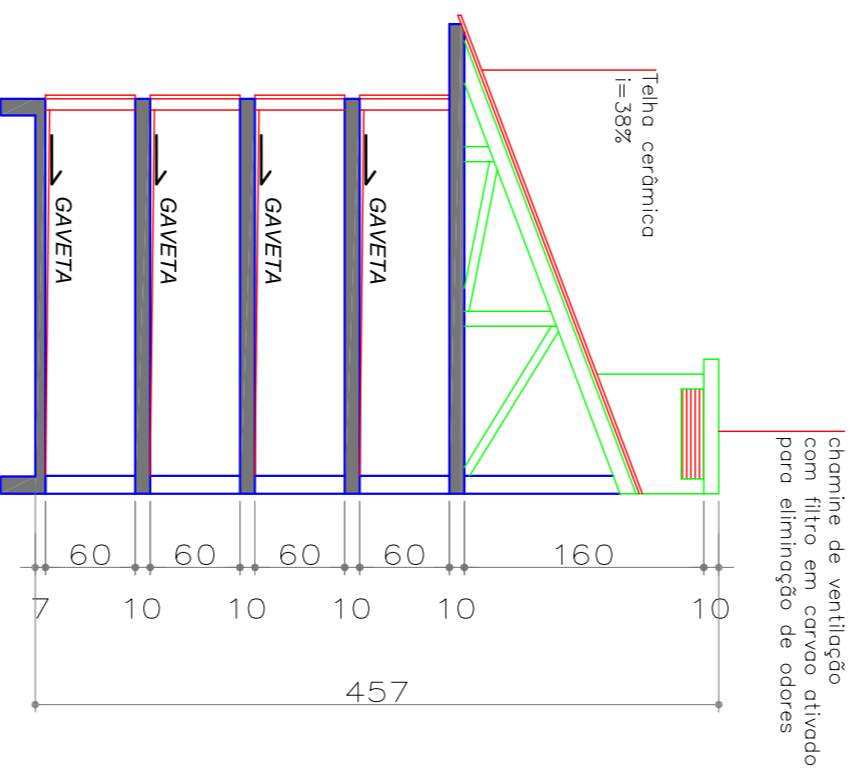
SITUAÇÃO
ESC.:..... 1/50



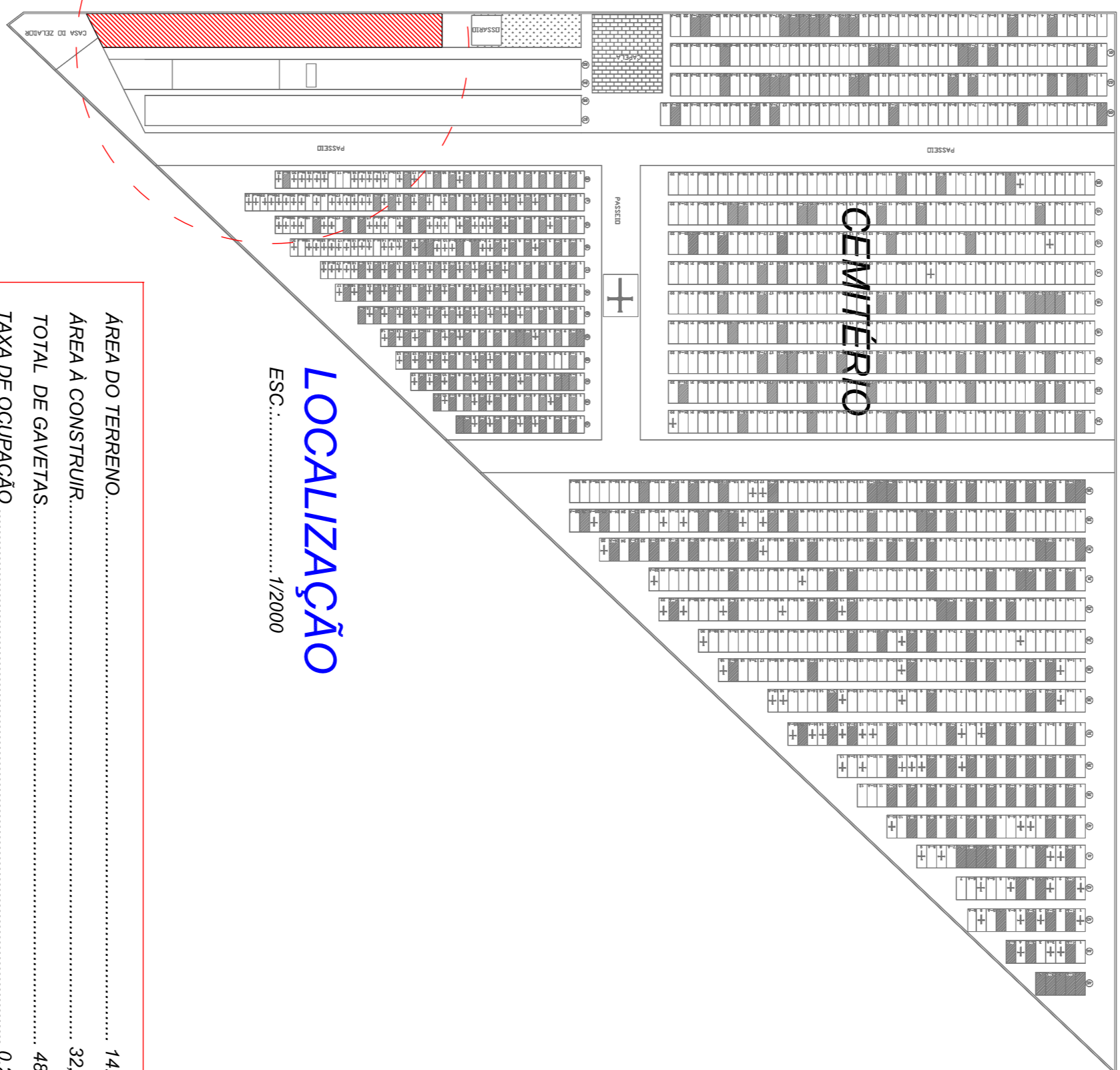
PLANTA BAIXA
ESC.:..... 1/50



CORTE A-A
ESC.:..... 1/50



CORTE B-B
ESC.:..... 1/50



LOCALIZAÇÃO
ESC.:..... 1/2000

ÁREA DO TERRENO.....	14.210,00m²
ÁREA A CONSTRUIR.....	32.63m²
TOTAL DE GAVETAS.....	48UN
TAXA DE OCUPAÇÃO.....	0,23%
COEFICIENTE DE APROV.....	0,0023

INDICAÇÃO FISCAL	QUADRA 33	LOTE ÚNICO	LOTAMENTO CENTRO	CIDADE CAPELÂNDIA - PR
------------------	-----------	------------	------------------	------------------------

PROPRIETÁRIO: MUNICÍPIO DE CAPELÂNDIA - PR	PRANCHA 01/01	CAD. SÍMBO
PROJETOR/REVISÃO:	DATA OUTUBRO/2013	ESCALA 1/100

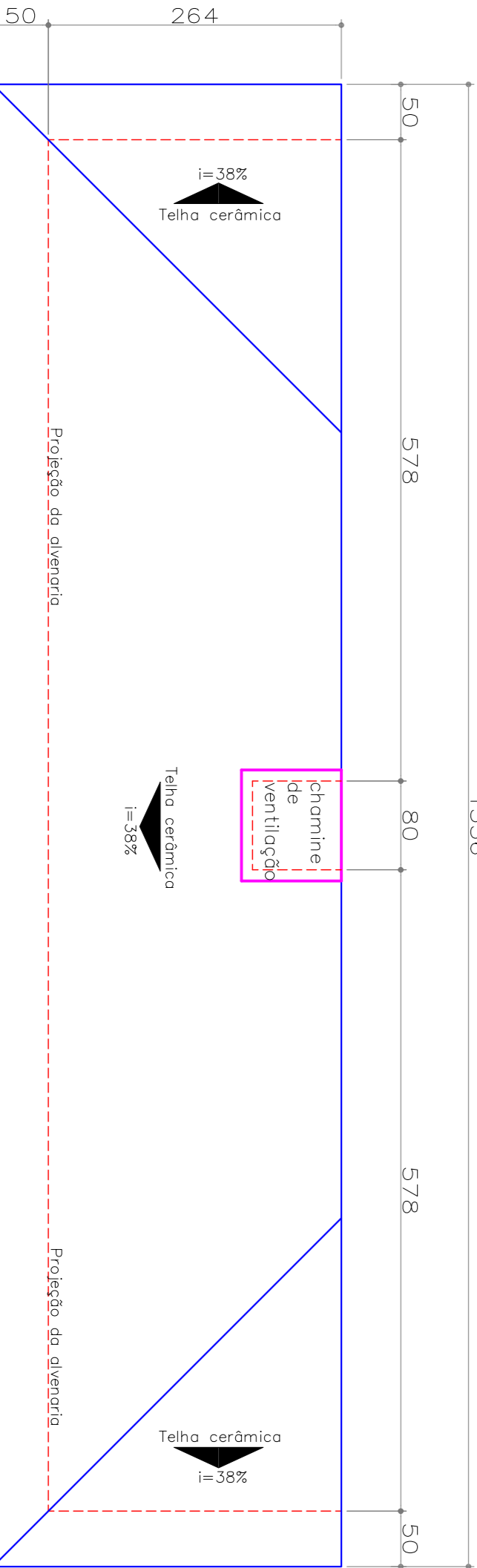


CAPELÂNDIA - PR

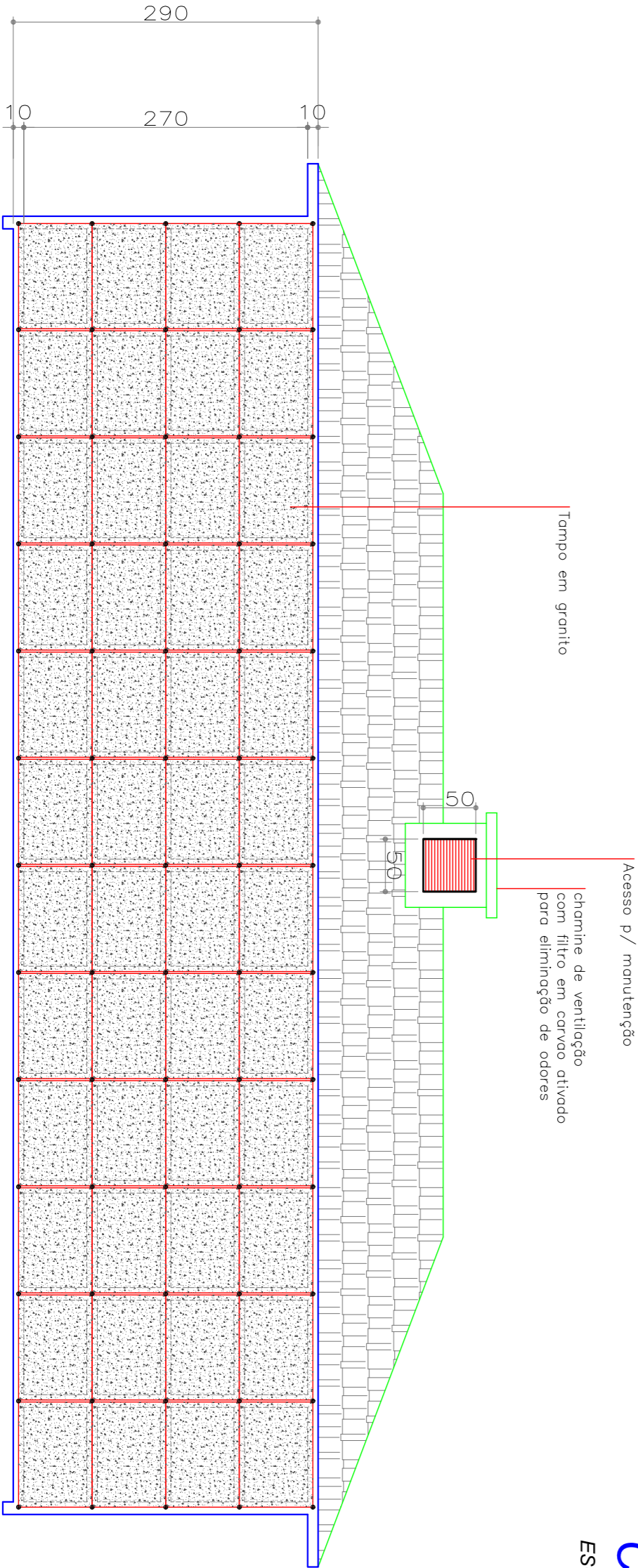
OBJETIVO: PROJETO PARA CONSTRUÇÃO DE GAVETAS PARA SEPULTAMENTO

CONTEÚDO: PLANTA BAIXA LOCALIZAÇÃO COBERTURA SITUAÇÃO	PROJETO ARQUITETÔNICO
---	-----------------------

A APROVAÇÃO DO PRESENTE PROJETO PELA PRESENTADA NÃO RECONHECE A RESPONSABILIDADE DO ARQUITETO



COBERTURA
ESC.:..... 1/50



VISTA FRONTAL
ESC.:..... 1/50