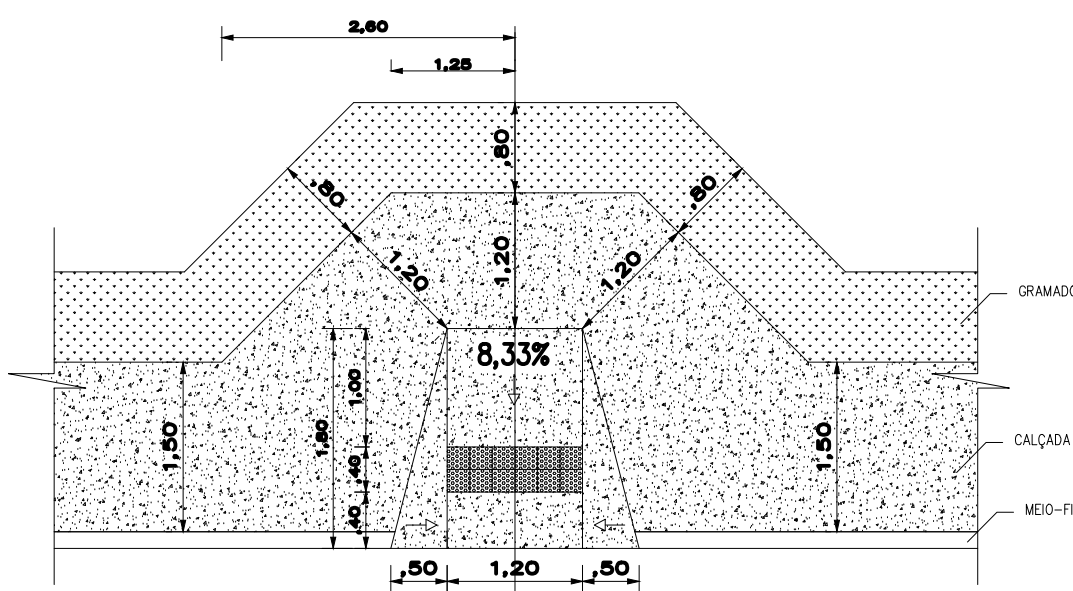


PLANTA - AV. RADIAL SUL - ESCALA 1:750

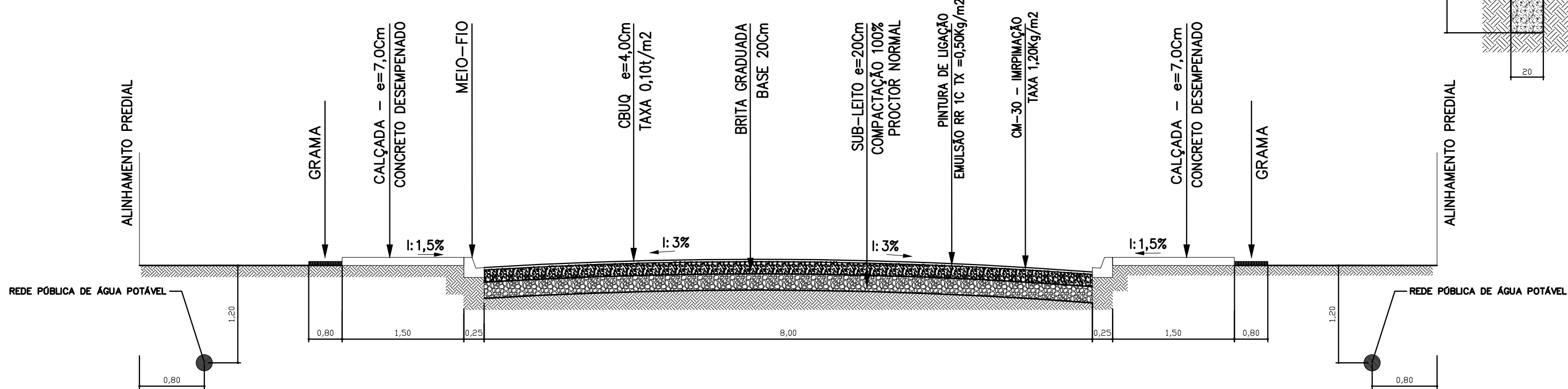
ESTATÍSTICA - AV. RADIAL SUL

LOCAL	TRECHO	PAVIMENTAÇÃO (m <sup>2</sup> )	MEIO-FIO (m)	CALÇADA (m <sup>2</sup> )	GRAMA (m <sup>2</sup> )	PINTURA DE FAIXA (m <sup>2</sup> )	PLACA COD. R-2	REMÓCIO DE CAMADA SUPERFICIAL (m <sup>3</sup> )	BASE BRITA e=15cm(m <sup>3</sup> )	CBUQ (Ton.)	ESPESSURA CBUQ (cm)	EXTENSÃO (m)	RAMPA (und)	PLACA DE RUA
AV. RADIAL SUL	AV. IRENE MONARIM - RAMAL "S"	12.202,70	2.278,20	2.000,21	5.232,40	54,00	2	2.240,54	2.240,54	1.220,27	4,00	657,00	34	06

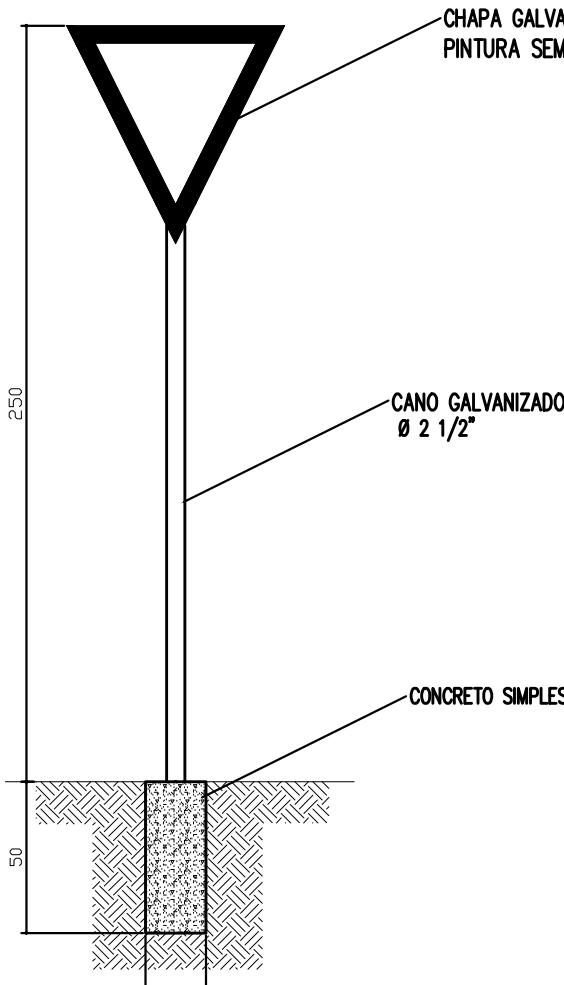


DET. DO REBAIXO NA CALÇADA  
ESC. 1/50

SEÇÃO TRANSVERSAL TIPO - PISTA SIMPLES  
ESCALA 1:50



SINALIZAÇÃO VERTICAL  
CÓDIGO - R2



- LEGENDA
- PAVIMENTAÇÃO
  - MEIO FIO EXISTENTE
  - MEIO FIO
  - CALÇADA
  - GRAMA
  - SINALIZAÇÃO VERTICAL - PLACA COD. R-2
  - RAMPA - CALÇADA REBAIXADA

PAVIMENTAÇÃO ASFÁLTICA

DISCRIMINAÇÃO	PAVIMENTAÇÃO ASFÁLTICA - MEIO FIO - CALÇADAS - GRAMA E SINALIZAÇÃO VIÁRIA	
LOCAL	AV. RADIAL SUL - JARDIM PARANÁ	
PROPRIETÁRIO	MUNICÍPIO DE ASSIS CHATEAUBRIAND - PARANÁ	
FOLHA	05/05	RESPONSÁVEL TÉCNICO
ESCALA	INDICADA	
DATA	DEZ/15	