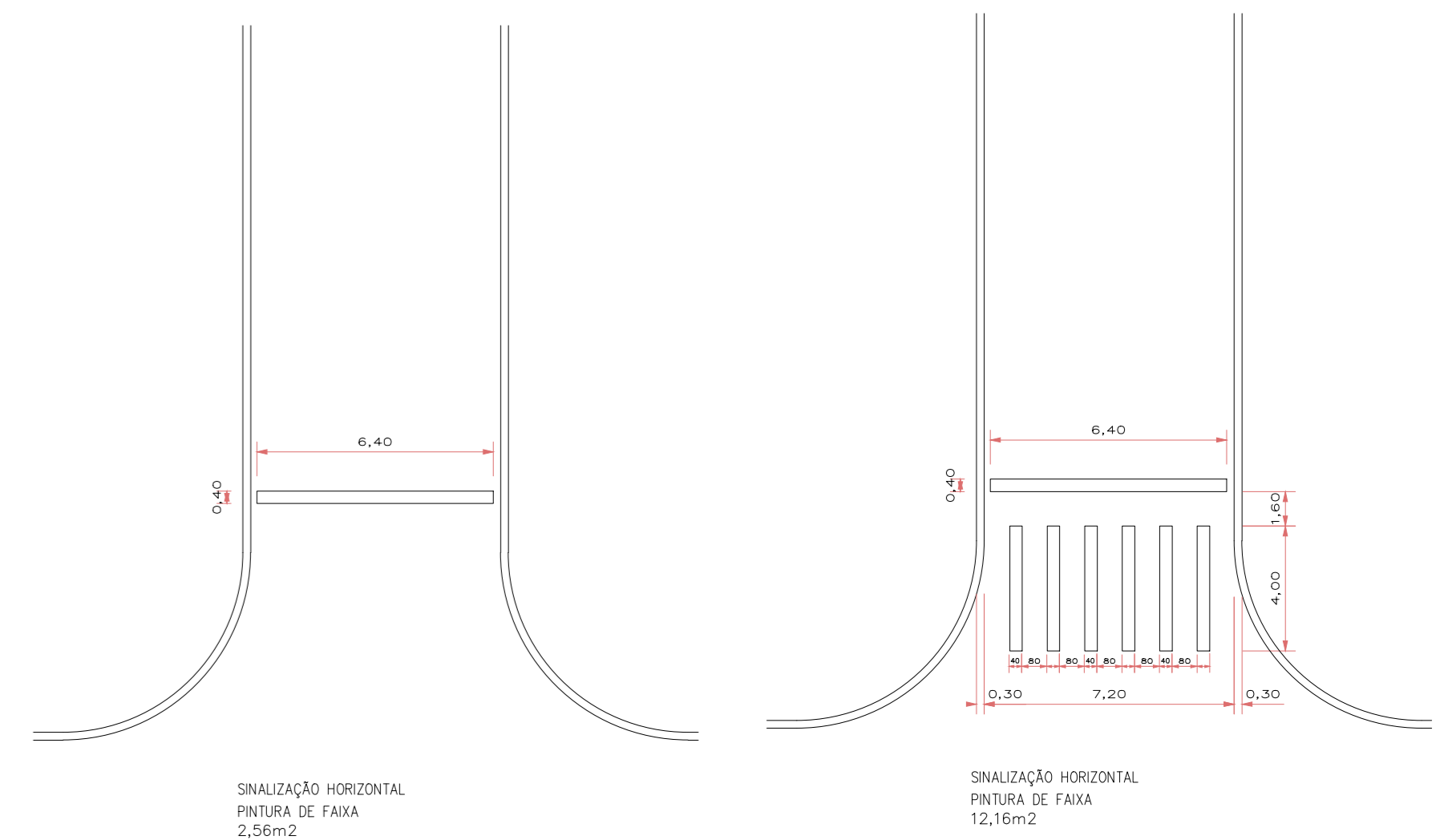
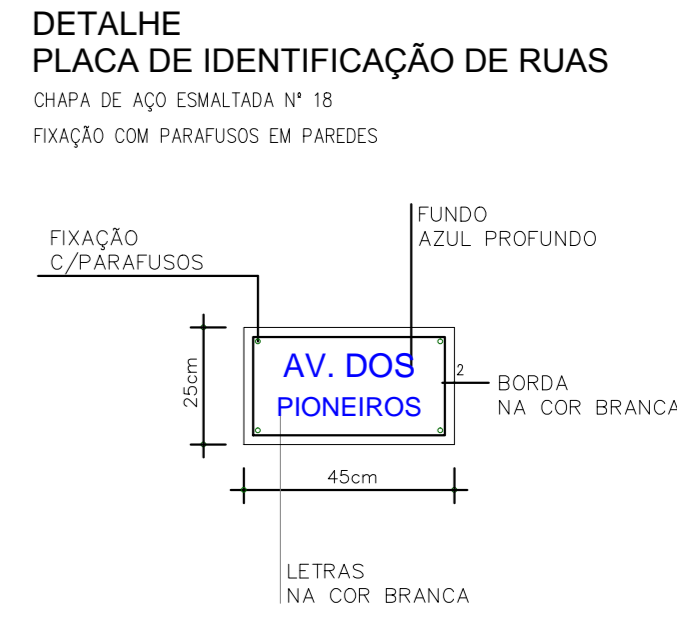
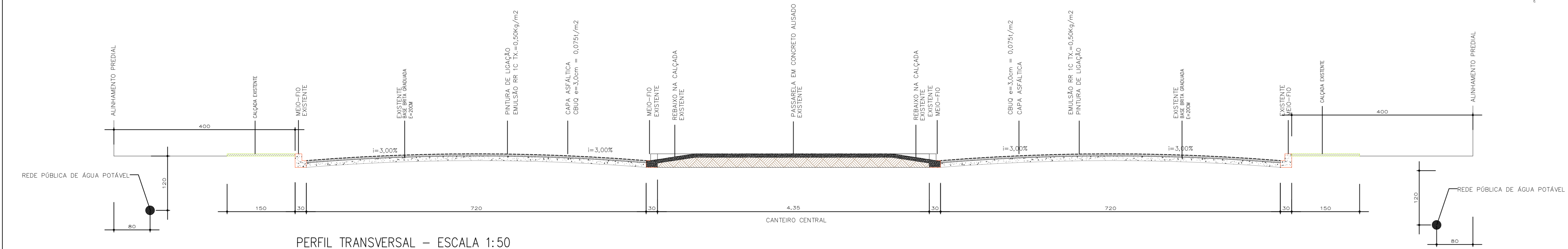


PLANTA - AVENIDA DOS PIONEIROS - ESCALA 1:1000

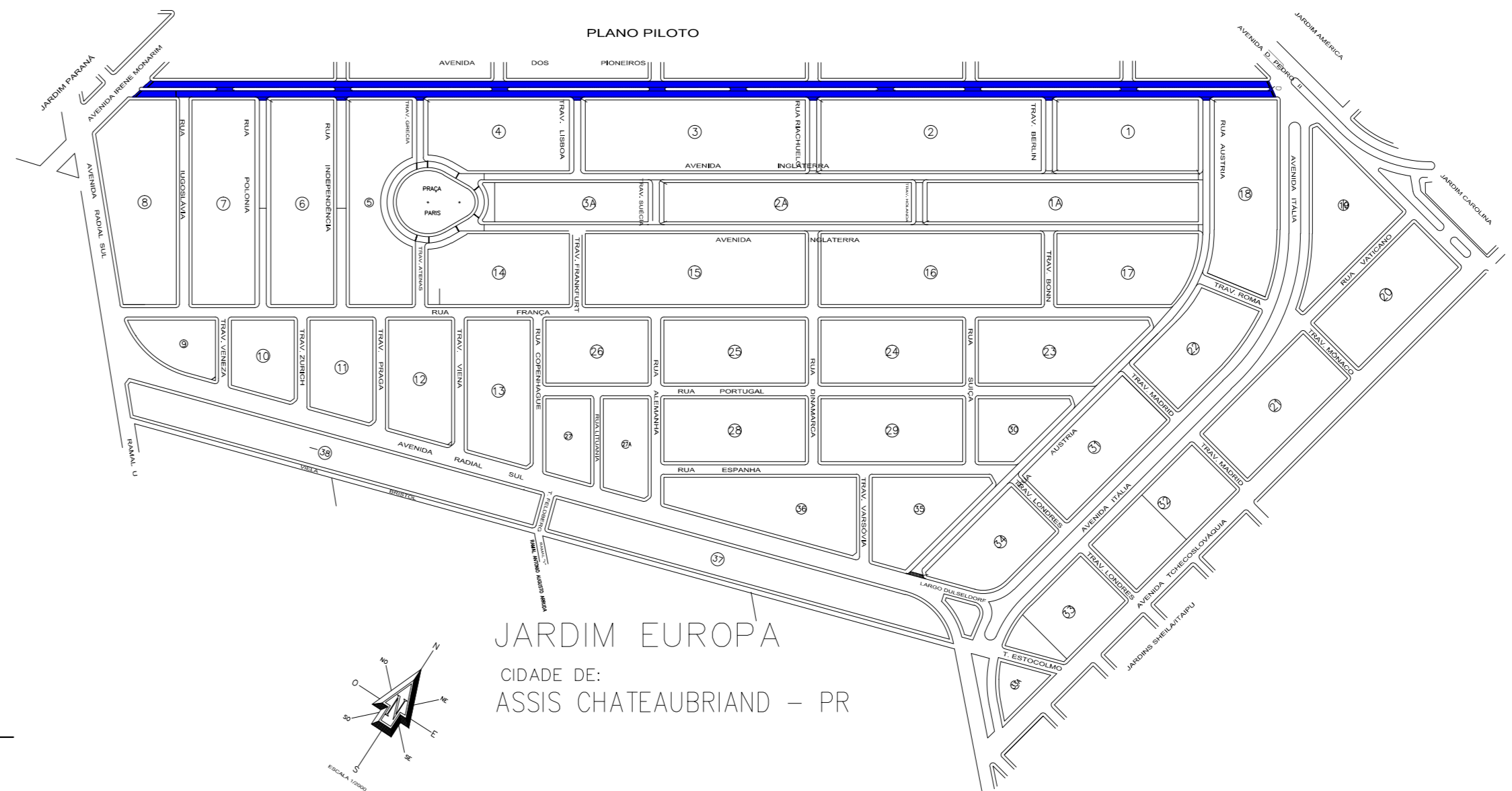


QUADRO RESUMO											
RUA	TRECHO	COORDENADAS GEOGRÁFICAS		EXTENÇÃO (m)	LARGURA (m)	ÁREA (m²)	CBUQ 3cm (Ton)	PINTURA DE FAIXA (m²)	Lavagem pavto. (m²)	Pintura ligação (m²)	Placa Rua
		SUL	OESTE								
AV. DOS PIONEIROS	INÍCIO-AV. D. PEDRO II FIM-AV. IRENE MONARIM	24°24'28,30"	53°30'37,32"	1.444,53	7,20	22.236,36	1.667,73	142,08	22.236,36	22.236,36	32
		24°24'53,79"	53°31'20,41"								



PERFIL TRANSVERSAL - ESCALA 1:50

- LEGENDA**
- PAVIMENTAÇÃO A EXECUTAR
  - PAVIMENTAÇÃO A EXECUTAR
  - MEIO FIO EXISTENTE
  - GRAMA EXISTENTE



JARDIM EUROPA  
CIDADE DE:  
ASSIS CHATEAUBRIAND - PR

**PAVIMENTAÇÃO ASFÁLTICA**

DESCRIÇÃO	RECAPEAMENTO DE PAVIMENTAÇÃO ASFÁLTICA	
LOCAL	AVENIDA DOS PIONEIROS, JARDIM EUROPA	
PROPRIETÁRIO	MUNICÍPIO DE ASSIS CHATEAUBRIAND - PARANÁ	
FOLHA	MUNICÍPIO DE ASSIS CHATEAUBRIAND - PR	RESPONSÁVEL TÉCNICO
ESCALA	INDICADA	
DATA	JUN/16	